

n° DCLC-SERGE-BRGE-24

Arrêté n°30-2024-06-04-00002

Instaurant une servitude d'utilité publique (S.U.P.) relative à la protection et à la conservation d'un ouvrage hydraulique du cadereau d'Uzès et de ses affluents situé en Zone Urbaine Dense et modifiant l'arrêté préfectoral n°2015-155-0001 du 4 juin 2015 déclarant d'utilité publique (DUP) le projet d'acquisition des terrains nécessaires aux travaux d'aménagement du cadereau d'Uzès et de ses affluents sur le territoire de la commune de Nîmes prorogé par l'arrêté préfectoral n°30-2020-05-14-002 du 14 mai 2020 et déclarant la cessibilité des parcelles nécessaires à la réalisation du projet en
PROCEDURE D URGENCE

**Le préfet du Gard,
chevalier de la Légion d'honneur,
chevalier de l'ordre national du Mérite,**

Vu le code de l'expropriation pour cause d'utilité publique et notamment les articles L.232-1 et suivants et R.232-1 et suivants ;

Vu le code de l'environnement et notamment son article L.566-12-2 ;

Vu le code de l'urbanisme ;

Vu le code des relations entre le public et l'administration ;

Vu le code rural et de la pêche maritime ;

Vu le décret du 13 juillet 2023 portant nomination de Monsieur Jérôme BONET en qualité de préfet du Gard ;

Vu le schéma de cohérence territoriale (SCoT) sud Gard ;

Vu le plan local d'urbanisme de la commune de Nîmes ;

Vu le schéma régional d'aménagement, de développement durable et d'égalité des territoires (SRADDET) Occitanie, arrêté en Assemblée plénière du 19 décembre 2019 ;

Vu le schéma directeur d'aménagement et de gestion des eaux (SDAGE) du bassin Rhône-Méditerranée 2022-2027 ;

Vu le plan de gestion du risque inondation Rhône-Méditerranée du 21 mars 2022 ;

Vu le schéma d'aménagement et de gestion des eaux (SAGE) Vistre Nappes Vistrenque et Costières du 14 avril 2020 ;

Vu le Plan de Protection Contre les Inondations de 1990 à 2006 ayant conduit à la réalisation de 29 premiers ouvrages de rétention sur l'ensemble des cadereaux de la ville jusqu'en 2006 dont 4 pour le cadereau d'Uzès et ses affluents ;

Vu le Plan de Protection Contre les Inondations de 2007 à 2014 ayant pour objet de prolonger et de compléter le PPCI en intégrant les évolutions des concepts et des technologies et en coordonnant à l'échelle de la ville l'ensemble des politiques de prévention des inondations et de diminution de la vulnérabilité. Ce programme a permis de débiter l'aménagement du cadereau d'Uzès et de ses affluents en Zone Urbaine Dense (partie aval) ;

Vu le Plan de Protection Contre les Inondations de 2015 à 2021 qui a permis de poursuivre et amplifier les actions engagées dans le cadre du Programme d'Actions de Prévention des Inondations (P.A.P.I.) précédent. Ce programme a permis de réaliser plus d'1km d'ouvrages hydrauliques en Zone Urbaine Dense pour le cadereau d'Uzès (rue Bergson – Rue Ferrier) ;

Vu le Programme d'action et de Prévention des Inondations 3 Vistre de 2022 à 2028 qui doit permettre d'achever les aménagements du cadereau d'Uzès et de ses affluents afin d'atteindre l'objectif de protection fixé ;

Vu le Plan de Prévention des Risques Naturels Inondation (P.P.R.I.) approuvé le 28 février 2012, modifié le 4 juillet 2014 ;

Vu l'arrêté préfectoral n°2015068-0004 du 9 mars 2015 de dérogation aux interdictions relatives aux espèces de faune sauvage protégées, pour les travaux de lutte contre les inondations réalisés par la ville de Nîmes dans le cadre du « Programme Cadereau » ;

Vu l'arrêté préfectoral n°2015 155-0001 du 4 juin 2015 déclarant l'utilité publique le projet d'aménagement d'Uzès et de ses affluents à Nîmes ;

Vu l'arrêté préfectoral n°30-2017-08-21-001 du 21 août 2017 déclarant cessibles les parcelles nécessaires à la réalisation des travaux d'aménagement du cadereau d'Uzès et de ses affluents, au profit de la commune de Nîmes ;

Vu l'arrêté préfectoral n°30-2020-05-14-002 du 14 mai 2020 portant prorogation des effets de l'arrêté préfectoral n° 2015155-0001 du 4 juin 2015 sus-visé, pour une durée de cinq ans ;

Vu la délibération du conseil communautaire de la communauté d'agglomération Nîmes Métropole du 18 juillet 2022 approuvant le dossier d'enquête publique ;

Vu la délibération du conseil communautaire de la communauté d'agglomération Nîmes Métropole du 26 juin 2023 approuvant le dossier d'enquête parcellaire préalable à l'instauration d'une servitude d'utilité publique ;

Vu l'arrêté préfectoral n°30-2023-09-22-00004 du 22 septembre 2023 portant ouverture de l'enquête publique unique préalable :

- à l'instauration d'une servitude d'utilité publique (S.U.P) relative à la protection et à la conservation d'un ouvrage hydraulique du cadereau d'Uzès et de ses affluents situé en zone urbaine dense ;
- à la modification de l'arrêté préfectoral n°2015 155-0001 du 4 juin 2015 déclarant l'utilité publique (D.U.P) du projet d'acquisition des terrains nécessaires aux travaux d'aménagement du cadereau d'Uzès et de ses affluents sur le territoire de la commune de Nîmes prorogé par l'arrêté préfectoral n°30-2020-05-14-002 du 14 mai 2020 ;
- à la cessibilité des parcelles nécessaires à la réalisation du projet ;
- à la déclaration d'intérêt général ;

Vu le dossier d'enquête publique unique déposé en préfecture le 6 septembre 2023 par le président de la communauté d'agglomération Nîmes Métropole,

- le dossier de servitude d'utilité publique (S.U.P) ;
- le dossier de la procédure de déclaration d'utilité publique (D.U.P) ;
- le dossier d'enquête parcellaire ;

Vu l'étude d'impact, jointe au dossier d'enquête unique, insérée sur le site <https://www.demarches-simplifiées.fr/procedure> « projets-environnement.gouv.fr » dossier n°11953439 ;

Vu les pièces constatant que l'avis d'ouverture d'enquête publique unique a été publié, affiché en mairie de Nîmes et inséré dans deux journaux diffusés dans le département quinze jours au moins avant le début de l'enquête publique, et rappelé dans les huit premiers jours de celle-ci ;

Vu les justificatifs des notifications individuelles adressées aux propriétaires concernés, les informant du dépôt du dossier d'enquête parcellaire en mairie et le certificat d'affichage de l'avis d'enquête publique établi par le maire de Nîmes ;

Vu les dossiers mis à la disposition du public en mairie de Nîmes – service Foncier – 152, avenue Robert Bompard – 30033 Nîmes pendant 33 jours consécutifs, soit du lundi 16 octobre 2023, à 9 heures, au vendredi 17 novembre 2023, 17heures, ainsi que sur le site internet [https : https://www.registre-dematerialise.fr/4554](https://www.registre-dematerialise.fr/4554)

Vu le registre déposé pendant toute la durée de l'enquête publique à la mairie de Nîmes – service Foncier – 152, avenue Robert Bompard – 30033 Nîmes ;

Vu le registre dématérialisé ouvert à l'adresse URL [https : https://www.registre-dematerialise.fr/4554](https://www.registre-dematerialise.fr/4554) ainsi que la possibilité de déposer des observations par courrier

électronique à l'adresse mail enquete-publique-4554@registre-dematerialise.fr pendant toute la durée de l'enquête publique ;

Vu les plans et les états parcellaires ;

Vu la décision n°EA2023-11-184 du 20 novembre 2023 du président de la Communauté d'agglomération de Nîmes Métropole qui autorise la signature d'un bail civil pour l'occupation temporaire de différentes emprises du bien immobilier appartenant à la société SNCF voyageur ;

Vu le bail civil portant sur un bien immobilier appartenant à la société SNCF voyageur en date du 08 janvier 2024 ;

Vu le dossier et le registre assortis du rapport d'enquête et des conclusions motivées du commissaire enquêteur précisant qu'elles sont favorables sans réserves tant à la déclaration d'utilité publique du projet, à la cessibilité des parcelles nécessaires à la réalisation du projet qu'à l'instauration d'une servitude d'utilité publique, sur la commune de Nîmes, déposés en préfecture le 4 décembre 2023 ;

Vu ma lettre du 22 septembre 2023 au président de la communauté d'agglomération Nîmes métropole, l'invitant à consulter le conseil communautaire pour délibérer, par une déclaration de projet, sur l'intérêt général du projet et sur la justification de l'utilité publique ainsi que ma lettre du 8 décembre 2023 lui communiquant le rapport d'enquête et les conclusions motivées du commissaire enquêteur ;

Vu la délibération du conseil communautaire de Nîmes Métropole du 26 février 2024 se prononçant sur l'intérêt général, son utilité publique et l'urgence de la maîtrise foncière ;

Vu la saisine du président de la communauté d'agglomération de Nîmes métropole en date du 14 mars 2024 ;

Vu la liste d'aptitude aux fonctions de commissaire enquêteur du département du Gard pour l'année 2023 ;

Vu la décision n°E23000008/30 du président du tribunal administratif de Nîmes en date du 12 septembre 2023 désignant Monsieur Daniel DUJARDIN en qualité de commissaire enquêteur ;

Considérant que l'enquête publique est close depuis le vendredi 17 novembre 2023, 17h00, soit depuis moins d'un an à la date du présent arrêté ;

Considérant que l'opération projetée requiert l'instauration d'une servitude d'utilité publique pour 56 parcelles ;

Considérant qu'il y a lieu d'instaurer des servitudes d'utilité publique sur les terrains mentionnés sur le plan et l'état parcellaire du dossier parcellaire selon les dispositions de l'article L.566-12-2 du code de l'environnement, dans un souci de protection et de

défense contre les inondations et contre la mer, sur les terrains d'assiette ou d'accès à des ouvrages construits en vue de prévenir les inondations et les submersions, au sens de l'article L. 562-8-1, ainsi qu'à des ouvrages ou infrastructures qui y contribuent, au sens du II de l'article [L. 566-12-1](#) ;

Considérant la validité de l'arrêté n°30-2020-05-14-002 du 14 mai 2020 déclarant d'utilité publique la réalisation des travaux relatifs à l'aménagement du cadereau d'Uzès et de ses affluents sur la commune de Nîmes ;

Considérant que la procédure d'expropriation peut-être engagée dans le délai des cinq ans à compter de la signature de l'arrêté préfectoral n°30-2020-05-14-002 du 14 mai 2020, sauf prorogation de celui-ci à l'issue de cette période et pour la même durée ;

Considérant que l'urgence se justifie par le risque très important d'inondations sur ce secteur du territoire de la ville de Nîmes, que l'objectif des aménagements est donc de limiter cette fréquence d'inondations et l'importance des dommages qu'elles peuvent provoquer ;

Considérant que la maîtrise foncière en procédure d'urgence est justifiée par le fait qu'il s'agit d'acquérir des tréfonds dont les structures bâties présentes sur ces terrains d'assiette ne sont pas impactées ;

Considérant qu'il y a urgence à prendre possession des biens expropriés, de par :

- les enjeux présents et contraintes techniques et opérationnelles de mise en œuvre nécessitant la mobilisation d'un tunnelier et d'un micro-tunnelier sur une période prédéterminée et ce afin de limiter les nuisances,
- l'acquisition des tréfonds indispensables à la réalisation du projet et ce dans les délais impartis,
- permettre d'atteindre les objectifs de protection fixés par le papi 3 Vistre et ainsi achever les aménagements du cadereau d'Uzès et de ses affluents.

SUR PROPOSITION du secrétaire général de la préfecture ;

ARRETE :

Article 1er : Est modifié, conformément aux motifs et considérations tels qu'exposés en annexe au présent arrêté et soumis à enquête publique, l'arrêté préfectoral n°2015 155-0001 du 4 juin 2015 déclarant d'utilité publique le projet d'acquisition des terrains nécessaires aux travaux d'aménagement du cadereau d'Uzès et de ses affluents sur le territoire de la commune de Nîmes prorogé par l'arrêté préfectoral n°30-2020-05-14-002 du 14 mai 2020 au bénéfice de la communauté d'agglomération de Nîmes Métropole, disposant de la compétence GEMAPI (Gestion des Milieux Aquatiques et Prévention des Inondations) depuis le 1^{er} janvier 2018, sur le territoire de la commune de Nîmes, relative à la protection et à la conservation d'un ouvrage hydraulique du cadereau d'Uzès et de ses affluents situé en zone urbaine dense (Z.U.D.).

Afin de permettre la réalisation d'une partie du projet d'aménagement en Z.U.D. avec une technique de travaux sans tranché (création des ouvrages en technique Tunnelier) pour l'aménagement des cadereaux d'Uzès et des Limites.

Trois tronçons, concernant les travaux, seront distingués :

- la partie amont du bassin versant comprise entre le bassin de l'Armée et l'entrée en Zone Urbaine Dense (ZUD) ;
- la traversée de la Zone Urbaine Dense (ZUD) et le boulevard Allende sur le cadereau d'Uzès et le Vistre de la Fontaine ;
- la partie aval du boulevard Allende.

ARTICLE 2 : servitudes d'utilité publique (S.U.P.)

Une servitude d'utilité publique (S.U.P.) est instituée au titre de l'article L.566-12-2 du code de l'environnement au bénéfice de la communauté d'agglomération de Nîmes Métropole afin d'accéder à l'intégralité des ouvrages existants et futurs dans le périmètre dédié et d'intervenir pour la réalisation d'études et de travaux ponctuels tels que décrits dans le dossier de la servitude d'utilité publique soumis à l'enquête.

ARTICLE 2.1 : périmètre et caractéristiques de la S.U.P.

Conformément à l'article L.566-12-2 du code de l'environnement, le passage du tunnelier va nécessiter de forer le sous-sol sur un diamètre de 3,90 m pour le cadereau d'Uzès (tronçon 1 sur 1 000m), pour le tronçon aval des Limites jusqu'à la place Marceaux Bonnafoux (tronçon 2 sur 870 m) et sur un diamètre de 2,70m pour le tronçon amont des Limites entre la place Marceaux Bonnafoux et le square Guiu (tronçon 3 sur 400m).

56 parcelles sont concernées par le périmètre de la servitude d'utilité publique dont :

- 33 parcelles en partie aval du cadereau des Limites et le cadereau d'Uzès (ouvrage de 3,3m intérieur – largeur de la servitude de 16 m centré à l'axe de l'ouvrage) ;
- 23 parcelles concernant la partie amont du cadereau des Limites (ouvrage de 2,2m intérieur – largeur de la servitude de 12 m centré à l'axe de l'ouvrage).

L'ensemble des servitudes figure sur le plan parcellaire de servitudes annexé au présent arrêté.

L'état parcellaire désignant les parcelles affectées par les servitudes est annexé au présent arrêté.

ARTICLE 2.2 : obligations résultant de la mise en place de la servitude

Le bénéficiaire de la servitude est subrogé au propriétaire du fonds dans l'accomplissement de toutes les formalités nécessaires à l'obtention des autorisations administratives requises pour les ouvrages travaux et aménagements liés à la servitude.

ARTICLE 2.3 : incidences financières -Indemnisation relatif à la S.U.P.

La servitude ouvre droit à indemnité, conformément à l'article L.566-12-2 du code de l'environnement ci-après reproduit :

« IV. — La servitude ouvre droit à indemnité s'il en résulte pour le propriétaire du terrain ou l'exploitant un préjudice direct, matériel et certain. Cette indemnité est à la charge du bénéficiaire de la servitude. La demande d'indemnité doit, sous peine de forclusion, parvenir à l'autorité mentionnée au premier alinéa du III dans un délai d'un an à compter de la date où le dommage a été causé ou révélé.

L'indemnité est fixée, à défaut d'accord amiable, par le juge de l'expropriation, d'après :

1° La consistance des biens à la date de la décision instituant la servitude en fonction des atteintes portées à leur utilisation habituelle et des modifications apportées à l'état des lieux antérieur ;

2° Leur qualification éventuelle de terrain à bâtir, au sens de l'article L. 322-3 du code de l'expropriation pour cause d'utilité publique, à la date d'institution de la servitude ».

ARTICLE 2.4 : publicité et notification de la SUP

Le président de la communauté d'agglomération Nîmes métropole procédera à la notification du présent arrêté, au maire de Nîmes.

Conformément à l'article R.131-6 du code de l'expropriation, la notification individuelle du dépôt du dossier à la mairie est faite par l'expropriant, par lettre recommandée avec demande d'avis de réception, aux propriétaires figurant sur la liste établie conformément à l'article R. 131-3, lorsque leur domicile est connu d'après les renseignements recueillis par l'expropriant ou à leurs mandataires, gérants, administrateurs ou syndics.

En cas de domicile inconnu, la notification est faite en double copie au maire, qui en fait afficher une, et, le cas échéant, aux locataires et aux preneurs à bail rural.

Les servitudes instituées par le présent arrêté sont annexées au plan local d'urbanisme de la commune de Nîmes conformément aux articles L. 151-43 et L. 161-1 du code de l'urbanisme.

ARTICLE 2.5 : consultation du dossier SUP

Le dossier de la servitude est tenu à la disposition du public pendant un mois à la mairie de Nîmes – service Foncier – 152, avenue Robert Bompard – 30033 Nîmes.

ARTICLE 3 : cessibilité des lots volumes en tréfonds

Sont déclarés cessibles pour cause d'utilité publique, en procédure d'urgence, au profit de la communauté d'agglomération de Nîmes Métropole, soit à l'amiable, soit, s'il y a lieu, par voie d'expropriation, dans les formes prescrites conformément à l'article R.232-1 du code de l'expropriation pour cause d'utilité publique, les lots volumes en tréfonds nécessaires à la réalisation de l'opération, telles qu'ils résultent des dossiers soumis à l'enquête publique, et selon l'état parcellaire et plans définitifs annexés au présent arrêté.

ARTICLE 3.1 : conformément à l'article R.232-2, la communauté d'agglomération de Nîmes métropole notifie ses offres au moins quinze jours avant de saisir Madame le juge de l'expropriation.

ARTICLE 4 : Le maire de Nîmes procédera à l'affichage du présent arrêté pendant un mois en mairie.

En outre, une copie du présent arrêté fera l'objet d'une publication au recueil des actes administratifs de la préfecture du Gard et des services de l'Etat.

ARTICLE 5 : Le présent arrêté peut faire l'objet d'un recours contentieux devant le tribunal administratif de Nîmes dans un délai de deux mois suivant sa publication ou sa notification. Ce recours contentieux peut être précédé dans ce délai d'un recours gracieux auprès du signataire de l'acte ou d'un recours hiérarchique auprès du ministre de l'intérieur. Cette procédure prolonge le délai de recours contentieux qui doit alors être introduit dans les deux mois suivant la réponse au recours gracieux ou hiérarchique (une absence de réponse vaut rejet implicite à l'issue d'un délai de deux mois).

Le tribunal administratif peut être saisi par l'application informatique " Télérecours citoyens " accessible par le site Internet www.telerecours.fr.

ARTICLE 6 : Les personnes intéressées pourront obtenir communication du rapport et des conclusions motivées du commissaire enquêteur en s'adressant à la mairie de Nîmes – services Techniques – 152, avenue Robert Bompard – 30 033 Nîmes. Ces documents sont également consultables sur le site internet des services de l'État dans le Gard (www.gard.gouv.fr), rubrique « publications – enquêtes publiques ».

ARTICLE 7 : Le secrétaire général de la préfecture, le directeur départemental des territoires et de la mer du Gard, le président de la communauté d'agglomération Nîmes Métropole et le maire de la commune de Nîmes sont chargés, chacun en ce qui le concerne, de l'exécution du présent arrêté qui sera publié au recueil des actes administratifs de la préfecture et des services de l'Etat.

Fait à Nîmes, le **04 JUIN 2024**

le préfet



Jérôme BONET



Vu pour être annexé à
mon arrêté de ce jour
Nîmes, le **04 JUIN 2024**

Le Préfet du Gard

Jérôme BONET

DEMANDE DE MODIFICATION DE LA DECLARATION D'UTILITE PUBLIQUE
Pour l'acquisition des terrains et tréfonds nécessaires aux travaux
d'aménagement du cadereau d'Uzès et de ses affluents sur la commune de
Nîmes

Pièce principale : Délibération du Conseil Communautaire

Annexe 1 : Rapport du Commissaire Enquêteur

Annexe 2 : Conclusions et avis du Commissaire Enquêteur

Annexe 3 : Annexes au rapport du Commissaire Enquêteur

Annexe 4 : Déclaration de projet

après enquête publique unique

08/01/2024





SOMMAIRE



1 Présentation du projet	5
1.1 Avant propos : Contexte juridique	6
1.2 Objet du projet	6
1.2.1 le risque Inondation sur la ville de Nîmes	6
1.2.2 Presentation du projet	7
1.2.3 Situation du projet d'aménagement du cadereau d'Uzès et des Limites	8
1.2.4 Objectifs hydrauliques du projet	16
2 L'Enquête Publique Unique	18
2.1 Objet de l'Enquête Publique Unique	19
2.2 Contenu du dossier d'Enquête Publique Unique	19
2.3 Organisation de l'Enquête Publique Unique	22
2.4 Synthèse des observations du public et rapport du Commissaire-Enquêteur	23
2.5 Les évolutions du projet après enquête	23
3 Avis des autorités environnementales	24
3.1 Etude d'impact initiale et son additif	25
3.2 Porter à Connaissance au titre de l'arrêté « loi sur l'eau »	25
3.3 Avis rendus par les autorités environnementales	26
3.3.1 Avis de la MRAE	26
3.3.2 Avis de l'EPTB Vistre Vistrenque	26
3.3.3 Avis de la DDTM du Gard – Police de l'Eau	27
4 L'intérêt général de l'opération	28
4.1 Un programme d'aménagements pour augmenter la securité des biens et des personnes	29
4.2 Des travaux de grande envergure	30
5 Procédures suite à la déclaration de projet	32





SOMMAIRE



1

PRESENTATION DU PROJET

1.1 AVANT PROPOS : CONTEXTE JURIDIQUE

La présente déclaration de projet est régie par l'article L122-1 du Code de l'expropriation pour cause d'utilité publique et les articles L126-1 et R126-1 et suivants du Code de l'environnement.

L'article L.566-12-2 du même Code, prévoit la création de servitudes pour la défense contre les inondations et contre la mer, sur les terrains d'assiette ou d'accès à des ouvrages construits en vue de prévenir les inondations et les subversions, ainsi qu'à des ouvrages ou infrastructures qui y contribuent.

Conformément à l'article L151-43 du Code de l'urbanisme, les plans locaux d'urbanisme comportent en annexe les servitudes d'utilité publique affectant l'utilisation du sol et figurant sur une liste dressée par décret en Conseil d'Etat.

1.2 OBJET DU PROJET

1.2.1 LE RISQUE INONDATION SUR LA VILLE DE NIMES

L'analyse des crues historique, montre que depuis le XIV^{ème} siècle, la ville connaît en moyenne chaque siècle 5 à 8 inondations engendrant des dommages notables. La crue historique du 03 octobre 1988 (9 morts et 610 M€1988 de dégâts) a engendré la mise en œuvre de politiques publiques de prévention des inondations de grande envergure.

Ainsi, après cet événement, le Programme de Protection Contre les Inondations (PPCI) prévoyait des aménagements hydrauliques d'envergure des six cadereaux pour lesquels le risque de débordements et d'inondations des différents quartiers de la Ville est très important.

Suite aux événements des 6 et 8 septembre 2005, la ville de Nîmes, en concertation avec l'Etat, a revu l'ensemble de son programme d'aménagements en l'incluant dans la démarche des Programmes d'Actions de Prévention des Inondations (PAPI).

L'ensemble des travaux prévus, dénommé programme C.A.D.E.R.E.A.U., est donc inclus depuis 2007 dans des programmes pluri-annuels multi-partenariaux : PAPI I Nîmes Cadereaux 2007-2014, PAPI II Nîmes Cadereaux 2014-2021 et actuellement PAPI 3 Vistre 2022 – 2028.

Dans le cadre du transfert de la compétence GEMAPI au 1^{er} janvier 2018, les travaux d'aménagements hydrauliques des cadereaux sont sous maîtrise d'ouvrage de Nîmes Métropole.

C'est, en particulier, le cas de la restructuration hydraulique du cadereau d'Uzès et des Limites dont l'objectif est de multiplier sa capacité d'écoulement par 10 avant débordement dans la zone urbaine de la Ville.

Pour se faire, plus de 60 M€ ont déjà été investis sur la partie Sud de Nîmes.

1.2.2 PRESENTATION DU PROJET

Le programme de travaux d'aménagements hydrauliques du cadereau d'Uzès et de ses affluents repose sur deux principes fondamentaux :

- ▶ Le contrôle des débits en provenance de l'amont (réduction des apports) et en sortie de bassin versant (respect de débits de rejet de l'arrêté préfectoral);
- ▶ Une logique d'intervention de l'aval vers l'amont qui permet d'augmenter de façon progressive les capacités d'écoulement à partir de l'aval (et donc le niveau de protection) sans engendrer d'inondation supplémentaire ou de sur-inondation sur les sections qui ne sont pas encore reprises.

Cette progression des aménagements hydrauliques, de l'aval vers l'amont, est garante de l'innocuité de ceux-ci en termes d'aggravation du risque inondation à l'aval. Ce planning tient compte des délais associés aux acquisitions foncières et vise plusieurs objectifs :

- ▶ Recherche de la réduction du risque d'inondation au plus tôt (par la réalisation des bassins amont le plus tôt possible)
- ▶ Respect de la non aggravation, voire réduction, du risque inondation à l'aval (par un aménagement de l'aval vers l'amont et la réalisation au préalable des bassins de compensation)

En ce qui concerne la partie spécifique liée au passage au sein de la Zone Urbaine Dense du Cadereau d'Uzès, la programmation retenue est la suivante :

- ▶ Mise en place des ouvrages cadre dans la rue Bergson et la rue Ferrier jusqu'en amont de la rue P. Sémard (zone de confluence des cadereaux d'Uzès et des Limites – point n°1 sur le plan ci-après). Travaux réalisés entre 2016 et 2023 dans le cadre du PAPI II Nîmes Cadereaux
- ▶ Réalisation de l'ouvrage de transfert du cadereau d'Uzès en technique Tunnelier entre les points n°1 et n°2 du plan ci-après : ouvrage de 3,90m de diamètre extérieur sur près de 1000 m. Réalisation prévue de juin-juillet 2024 à fin 2024. Cette mise en œuvre nécessite la création d'un puits pour la machine Tunnelier (puits Confluence située au point 1) dont la mise en œuvre se déroulera de novembre 2023 à juin 2024.
- ▶ Réalisation de l'ouvrage d'engouffrement du cadereau d'Uzès au niveau de la rue Van Dyck situé au niveau du point n°2 du plan ci-après : ouvrage type « U béton » réalisé en technique traditionnelle sur environ 110m au niveau de la rue Van Dyck. Réalisation prévue en 2025. Préalablement à ces travaux le puits de sortie de la machine Tunnelier sera créé en 2024.
- ▶ Réalisation de l'ouvrage de transfert du cadereau des Limites en technique Tunnelier entre les points n°1 et n°3 du plan ci-après puis entre les points n°3 et n°4. Entre les points n°1 et :3 : ouvrage de 3,90m de diamètre extérieur sur près de 870 m. Réalisation prévue au 1^{er} semestre 2025 après la création du puits de sortie au niveau de la place Bonnafoux prévu début 2025.

Entre les points n°3 et 4 : ouvrage de 2,70m de diamètre extérieur sur près de 400m. Réalisation prévue entre fin 2025 et fin 2026. Cela nécessitera la création d'un puits pour la machine Micro-Tunnelier au niveau du square Guiü prévue fin 2025 (angle parcelle DP64).

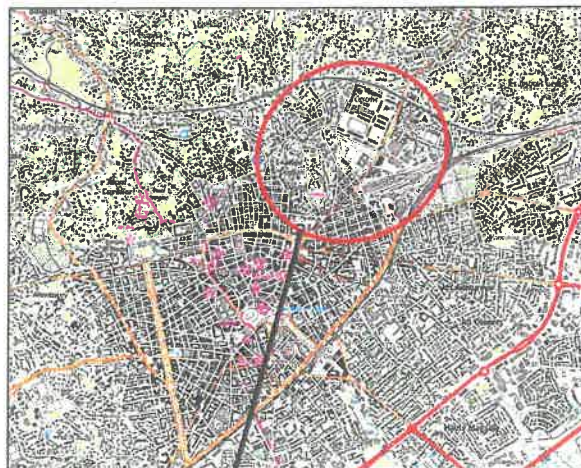
- ▶ Réalisation de l'ouvrage d'engouffrement du cadereau des Limites au niveau du square V. Guiü situé au niveau du point n°4 du plan ci-après : ouvrage type « U béton » réalisé en technique traditionnelle sur environ 45m en accotement des chemins des Limites et Russan. Réalisation prévue en 2027.

La réalisation des tunnels nécessite de creuser en sous œuvre de certaines parcelles privées et publiques à une **profondeur** comprise entre environ **8 m et 10 m (fil d'eau)**.

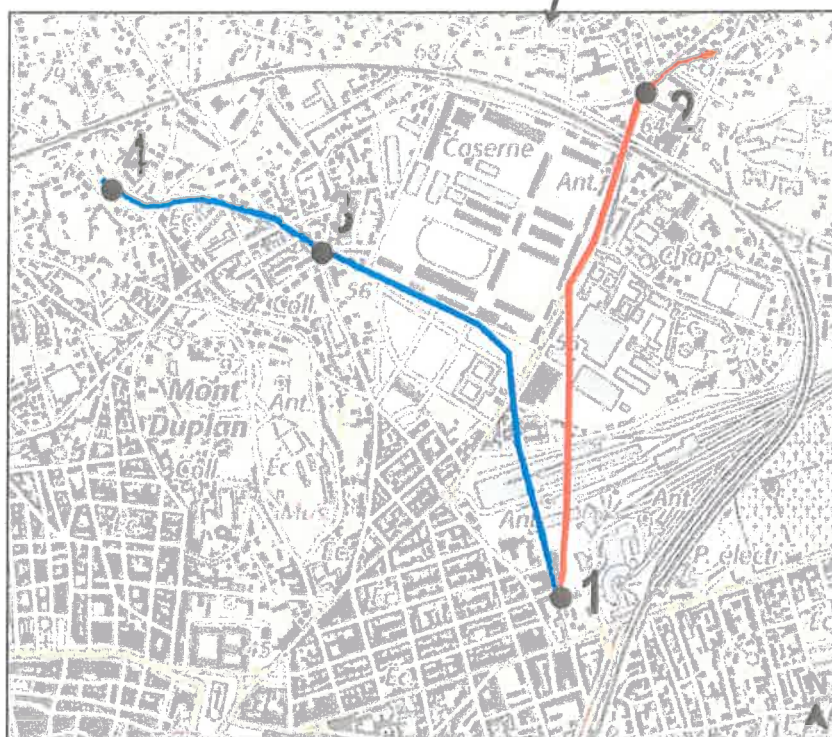
1.2.3 SITUATION DU PROJET D'AMENAGEMENT DU CADEREAU D'UZÈS ET DES LIMITES

1.2.3.1 Plan de situation

Le projet d'aménagement des cadereaux d'Uzès et des Limites, objet de la demande de déclaration de projet, se situe au Nord-Est du centre de Nîmes, en zone urbaine dense.



Projet tracé cadereaux d'Uzès et des Limites



Source: IGN géoportail, conception VERDI

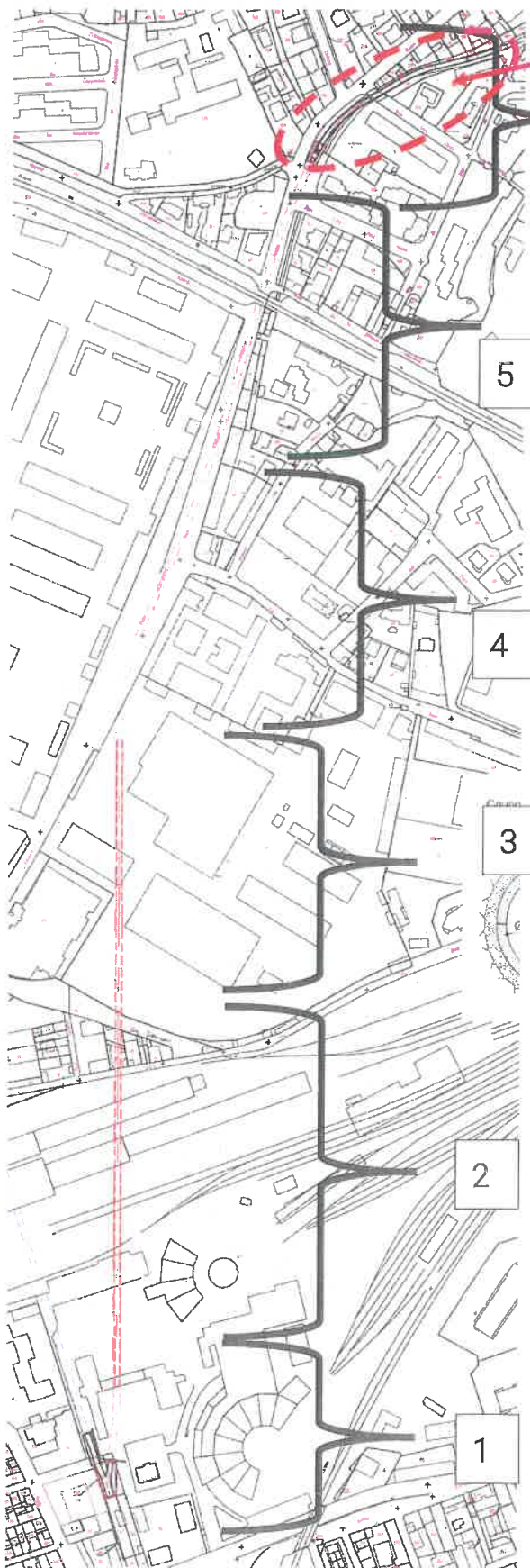
- Projet cadereau d'Uzès
- Projet cadereau des Limites
- Puits d'attaque (1 et 4) et de sortie (2 et 3) à créer

Figure 1 : Projet tracé des cadereaux d'Uzès et des Limites

1.2.3.1 Plans des aménagements des cadereaux d'Uzès et des Limites

→ Ci-dessous focus sur le tracé du cadereau d'Uzès (tronçon 1)

Ouvrages situés entre les points n°1 et 2 de la figure 1.



Partie du tronçon réalisée en aérien

6

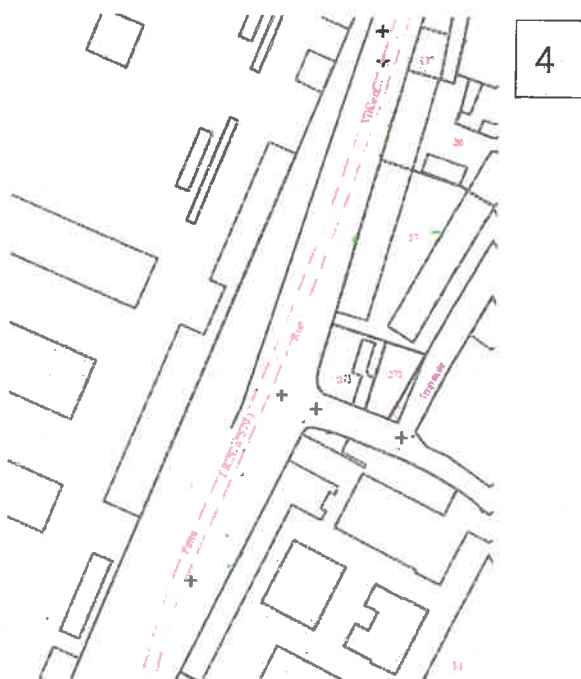
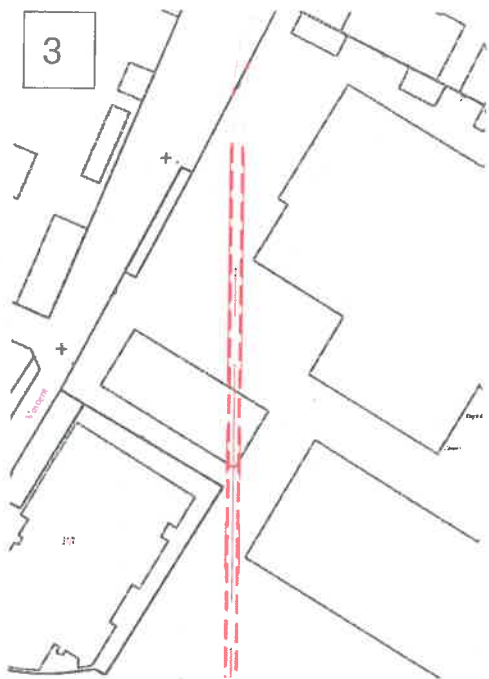
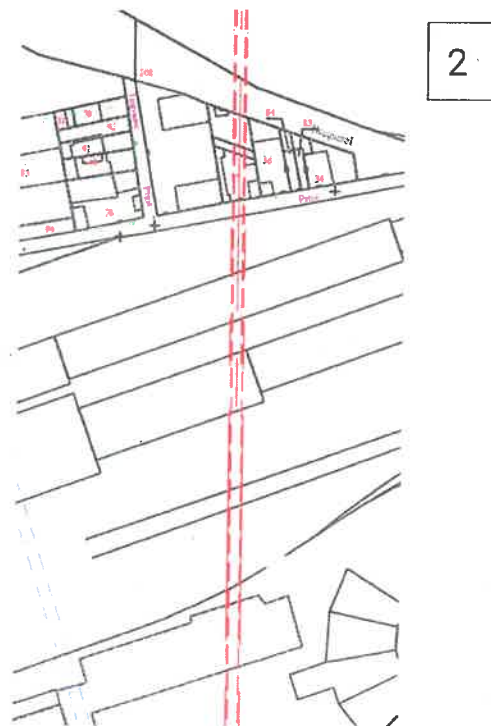
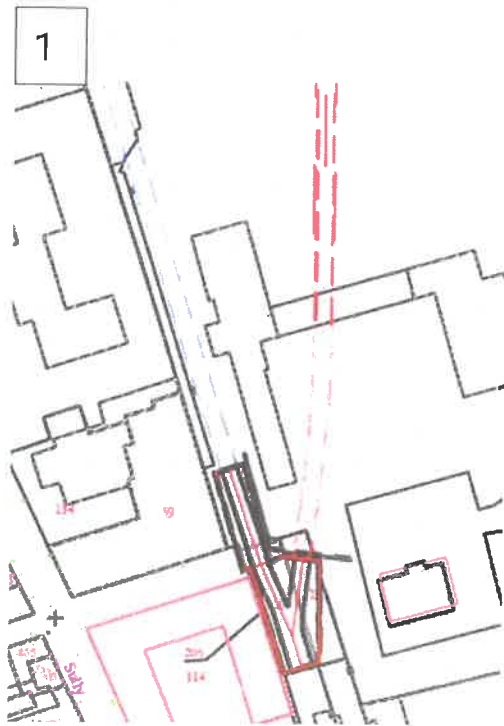
5

4

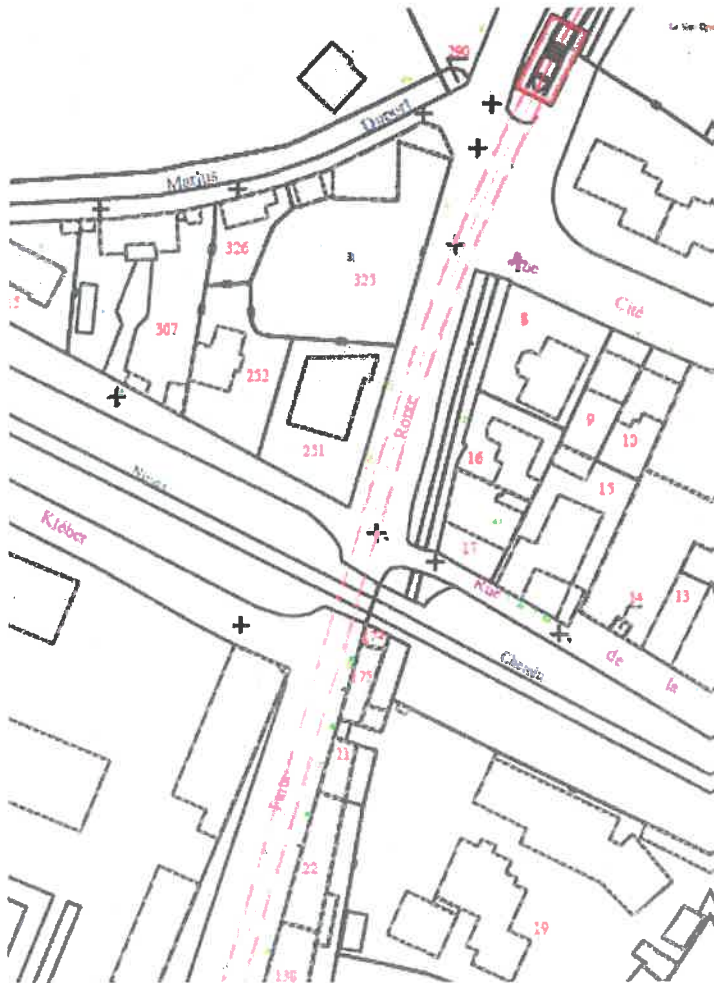
3

2

1



5



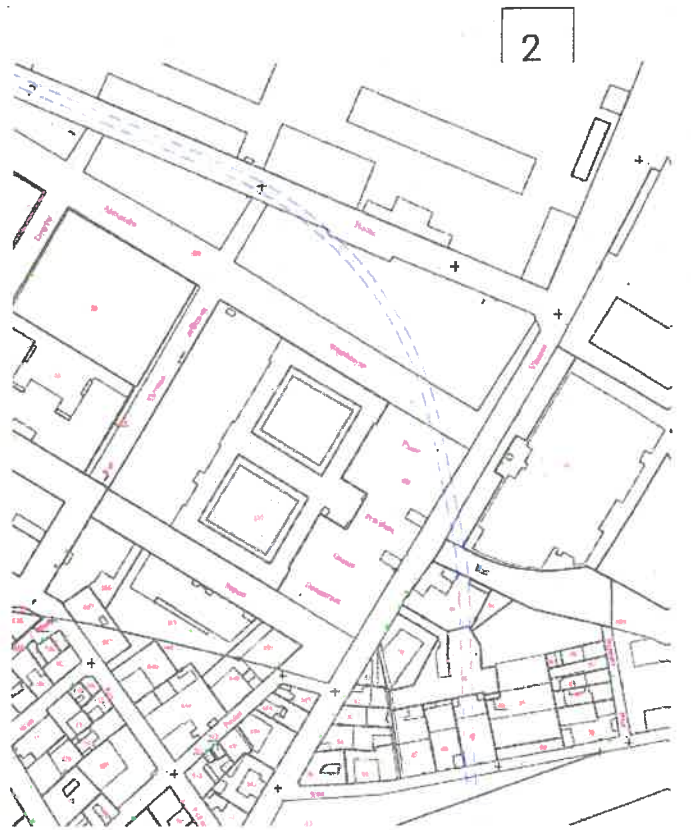
6



→ Ci-dessous focus sur le tracé du cadereau des Limites (tronçon 2) :

Ouvrages situés entre les points n°1 et 3 de la figure 1.





→Ci-dessous focus sur le tracé du cadereau des Limites (tronçon 3) :

Ouvrages situés entre les points n°3 et 4 de la figure 1.



1.2.4 OBJECTIFS HYDRAULIQUES DU PROJET

Dans le cadre du programme Cadereau, une étude hydrologique (« Etude pour un aménagement cohérent et durable des cadereaux – Etape 3 : étude des conséquences hydrauliques de l'aménagement des cadereaux – Données synthétiques de l'hydrologie du programme Cadereau – Extrait Cadereaux Uzès-Limites – Version 3 » - Egis Eau – 10/2009) a été réalisée et définit les débits de pointe pour l'état d'aménagement définitif des cadereaux.

Conformément à cette étude, les ouvrages hydrauliques sont dimensionnés pour permettre l'écoulement à surface libre des eaux dans les cadereaux pour une crue de projet de type « 2005 centrée » sans débordement sur l'espace public.

L'objectif est de multiplier par 10 la capacité d'écoulement avant débordement de ces cadereaux en zone urbain. En première approximation, cela correspond à limiter la fréquence des inondations et leur gravité en passant d'1 risque sur 3 à 5 à 1 risque sur 40 par an en moyenne.

	Localisation	Débit de pointe pour l'état aménagé (en m ³ /s)		
		Crue type 2005 centrée	Crue P100 ans PPCI	Crue 3 octobre 1988
Uzès	Rue du jeu de Boules	29,68	49,69	117,43
	Rue Van Dyck	29,68	49,69	117,43
	Ouvrage SNCF	36,81	62,17	131,49
	Rue Jean Bouin	37,12	62,70	132,15
	Rue Hoche / rue Vincent Faïta	70,09	120,44	212,56
	Rue Pitot	70,91	122,79	246,16
	Rue Pierre Séraud	71,93	124,88	219,29
	Boulevard Talabot	73,53	127,27	224,08
	Route de Beaucaire	74,57	128,81	225,53
Limites	Ouvrage SNCF chemin des Limites	15,24	25,43	40,39
	Ouvrage SNCF chemin de Russan	4,40	7,63	10,08
	Square Guiu	21,49	36,56	56,43
	Amont place Bonnafoux	22,13	37,39	57,75
	Bd Chabaud Latour	34,43	55,85	82,08
	Rue Hoche, amont rue V. Faïta	35,13	57,74	85,52

La figure suivante présente un synoptique du projet (source AVP INGEROP 2017) :

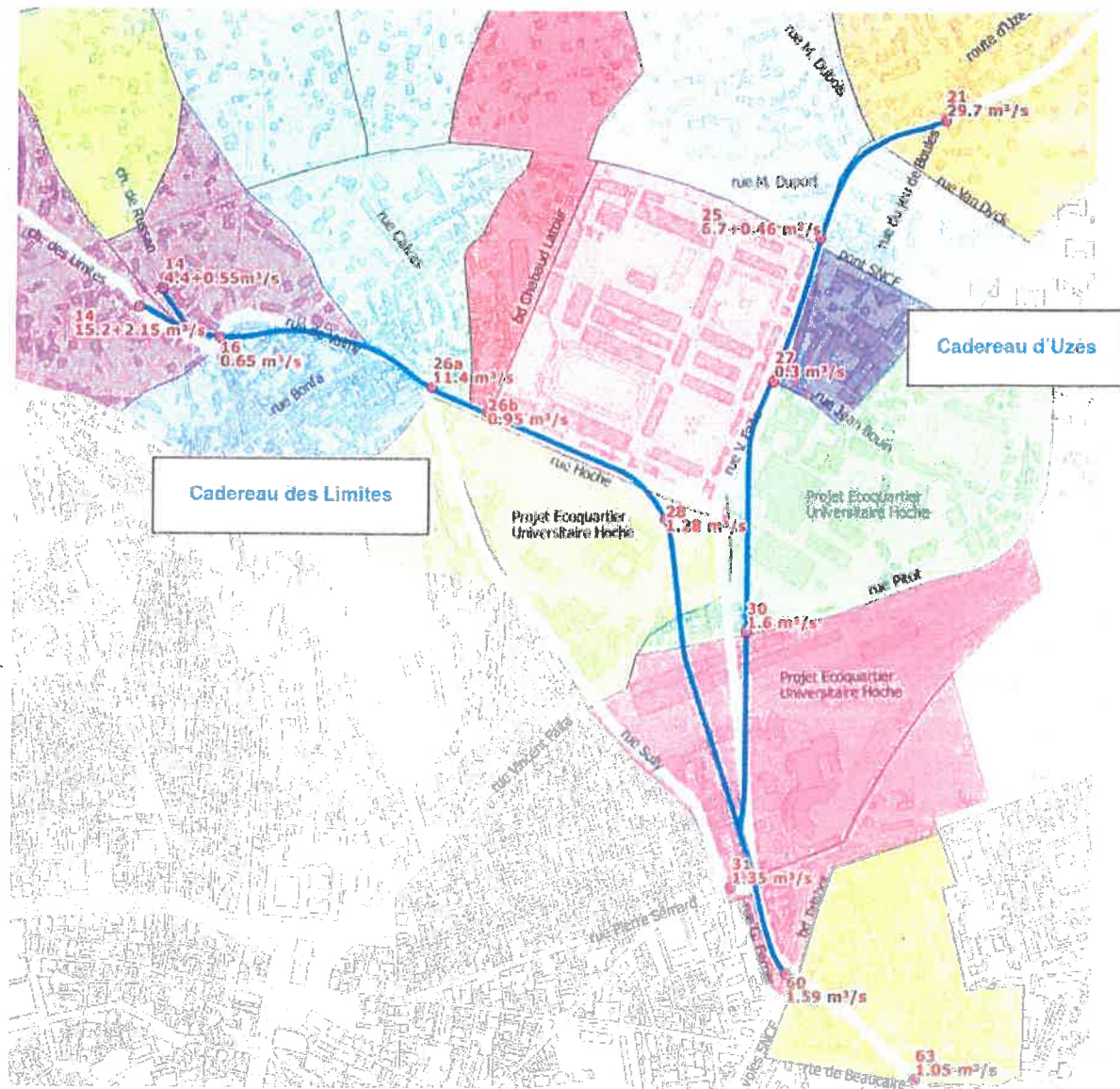


Figure 2 : Synoptique du projet – pluie de type 2005 centrée – état aménagé des cadereaux

2

L'ENQUETE PUBLIQUE UNIQUE

2.1 OBJET DE L'ENQUETE PUBLIQUE UNIQUE

L'enquête publique unique diligentée par la Préfecture du Gard (arrêté n° 30-2023-09-22-00004 en date du 22 septembre 2023) avait pour objet d'informer le public et de recueillir ses appréciations, ses suggestions et ses propositions concernant le projet d'aménagement des cadereaux d'Uzès et des Limites dans la traversée de la zone urbaine dense (ZUD) entre la zone SERNAM et la rue Van Dyck pour ce qui concerne le cadereau d'Uzès et entre la zone SERNAM et le square Guiü pour ce qui concerne le cadereau des Limites.

Ce projet d'aménagement complexe implique la mise en œuvre d'une enquête publique unique regroupant :

- l'enquête relative à la déclaration d'intérêt général (DIG) ;
- l'enquête relative à la modification de la déclaration d'utilité publique (DUP) ;
- l'enquête parcellaire relative à cette modification de la DUP ;
- l'enquête parcellaire relative à l'instauration d'une servitude d'utilité publique (SUP).

2.2 CONTENU DU DOSSIER D'ENQUETE PUBLIQUE UNIQUE

Le contenu du dossier était composé des pièces suivantes :

- Arrêté préfectoral portant ouverture de l'enquête publique unique n° 30-2023-09-22-00004 en date du 22 septembre 2023.
- Avis d'enquête publique.
- Dossier de présentation, comportant les pièces suivantes.

Dossier DIG

1. Note additif à la DIG (édition 23/09/2022) – 19 pages
2. DIG initiale (édition décembre 2012) – 28 pages

Dossier Modification de la DUP

1. Notice explicative (édition 11/7/23) – 105 pages
2. Plans de situation- 17 plans
 - Vue en plan générale - Fond de plan - Photo aérienne (Ech1/2500).
 - Vue en plan générale - Parcelles cadastrales dans l'emprise du projet (1/2500).
 - Cadereau des Limites - Vue en plan - Planches 1 à 7 – Parcelles cadastrales dans l'emprise du projet (1/250).
 - Cadereau d'Uzès - Vue en plan - Planches 1 à 6 - Parcelles cadastrales dans l'emprise du projet (1/250).
 - Vue en plan générale du périmètre DUP - Planche Nord (1/5000).
 - Vue en plan générale du périmètre DUP - Planche Sud (1/5000).
3. Plan général des travaux (édition 27/06/2022).
 - Cadereaux d'Uzès et des Limites - Vue en plan - Repérage des profils en travers (Ech 1/2500).
 - Vue en plan générale - Fond de plan - Coupe type des ouvrages souterrains (Ech 1/2500).

4. Caractéristiques générales des ouvrages les plus importants (édition 24/05/2023) – 60 pages

5.- Appréciation sommaire des dépenses (édition 1/9/2023) – 5 pages
- Avis du Domaine : estimation sommaire et globale du 4/9/23 – 7 pages.

6. Annexes (édition 11/09/2023):

- Annexe 1 : Additif à l'étude d'impact (édition 27/06/2022) – 43 pages

- Annexe 2 : porter à connaissance (PAC : édition 13/01/2023).

● Plans

A1 : Vue en plan générale - Fond de plan - Photo aérienne (1/2500)

A2 : Cadereau Uzès - Vue en plan (1/1000) et profil en long (1/50)

A3 : Cadereau Limites - Vue en plan (1/1000) et profil en long(1/50)

A4 : Cadereau Limites - Zone de remblaiement - Bassin Hoche Sernam - Vue en plan et coupe type (1/250)

B : Vue en plan trace initial et projet modifié - profil en long

C : Arrêté préfectoral 2014330-0002 du 26 novembre 2014 – 37 pages.

D : Fiches de sensibilité et de vulnérabilité – 18 pages.

● PAC loi sur l'eau (édition 13/01/2023) – 41 pages.

- Annexe 3 : arrêté 2015068-0004 de dérogation aux interdictions relatives aux espèces de faune protégée – 15 pages.

- Annexe 4 : Avis MRAe du 21/12/2022- 6 pages.

- Annexe 5 : Avis EPTB Vistre Vistrenque du 17/11/2022 – 1 page.

- Annexe 5 : Avis DDTM Gard du 29 mars 2023 – 1 pages.

Dossier parcellaire DUP

1.

I.- Compte rendu de la délibération du Conseil communautaire relative à la modification de la DUP autorisant l'acquisition de terrains nécessaires à l'aménagement du cadereau d'Uzès et de ses affluents sur la commune de Nîmes (21/7/22) – 4 pages.

II.- Notice explicative (édition du 11/7/23) – 8 pages.

III.- Plans parcellaires - 14 plans au 1/500.

IV.- Etat parcellaire des terrains à acquérir – Synthèse – 15 pages

2. Plans : Divisions en volume des parcelles suivantes :

- DK 49

● Etat descriptif de division volumétrique – 10 pages.

● 1 plan de situation (1/1000).

● 2 plans de masse (1/200).

● 5 plans de coupe (1/100).

● 3 plans des façades (1/100).

- DK 91

● Etat descriptif de division volumétrique – 4pages.

● 1 plan de masse (1/200).

● 2 plans de coupe (1/100).

- DN 314

● Etat descriptif de division volumétrique – 5 pages.

● 1 plan de situation (1/1000).

● 1 plan de masse (1/200).

● 5 plans de coupe (1/100).

● 3 plans des façades (1/100).

- DN 320

● Etat descriptif de division volumétrique – 8 pages.

● 1 plan de situation (1/1000).

- 1 plan de masse (1/200).
- 1 plan de coupe (1/100).
- 4 plans des façades (1/100).
- DP 80
- Etat descriptif de division volumétrique – 6 pages.
- 1 plan de situation (1/1000).
- 1 plan de masse (1/200).
- 1 plan de coupe (1/100).
- 4 plans des façades (1/100).
- DP 116
- Etat descriptif de division volumétrique – 9 pages.
- 1 plan de situation (1/1000).
- 1 plan de masse (1/100).
- 1 plan de coupe (1/100).
- 4 plans des façades (1/100).
- DP 168
- Etat descriptif de division volumétrique – 8 pages.
- 1 plan de situation (1/1000).
- 1 plan de masse (1/200).
- 1 plan de coupe (1/100).
- 4 plans des façades (1/100).
- DK 174
- Etat descriptif de division volumétrique – 75 pages.
- 1 plan de situation (1/1000).
- 1 plan de masse (1/200).
- 1 plan de coupe (1/100).
- 5 plans des façades (1/100).
- 2 plans des façades (1/250).

Dossier parcellaire SUP

1. Compte rendu Délibération du Conseil communautaire relative à l'établissement d'une servitude d'utilité publique (5/7/23) – 5 pages.
2. Notice explicative de l'utilité publique du projet (édition 17/7 23) – 54 pages.
- 3 Notice technique de sujétion de la servitude (édition 24/5/23) – 65 pages
- 4.1. Plans parcellaires de la SUP
 - Vue en plan générale - Emprise SUP - Coupe type des ouvrages souterrains (1/2500)
 - 17 planches (1/500)
- 4.2. Plans SUP par parcelle
 - DI 18 - DI 19 - DI 21 - DI 22 - DI 137 - DI 138 - DI 174 - DI 175 - DK 30 - DK 36 - DK 45 - DK 46 - DK 59 - DK 107 - DK 112 - DK 135 - DK 198 - DL 251 - DN239 - DN 312 - DN 316 - DN 318 - DN 319 - DN 361 - DN 362 - DN 363 - DP 137 - DP 138 - DP 139 - DP 140 - DP 141 - DP 143 - DP 501 - DP 502
 - 1 plan de masse (1/200).
 - 2 plans de coupe (1/100).
 - DI 26 - DK 91 - DL 325 - DN 238 - DN 315 - DP 117 - DP 134
 - 1 plan de masse (1/200).
 - 1 plan de coupe (1/100).
 - DK 29
 - 1 plan de masse (1/250).
 - 2 plans de coupe (1/100).
 - DK 37 - DK 95 - DK 127

- 1 plan de masse (1/200).
- 3 plans de coupe (1/100).
- DK 48 - DK 49 - DN 314 - DP 136
- 1 plan de masse (1/200).
- 4 plans de coupe (1/100).
- DK 108
- 1 plan de masse (1/200).
- 6 plans de coupe (1/100).
- DK 174
- 1 plan de masse (1/500).
- 8 plans de coupe (1/100).
- DK 188
- 1 plan de masse (1/500).
- 5 plans de coupe (1/100).
- DN 320 - DP 80 - DP 116 - DP 168
- 1 plan de masse (1/200).
- 1 plan de coupe (1/100).
- 4 plans de façades (1/100).
- DL 251 - DL 325
- 1 plan de coupe (1/100).

5. Etat parcellaire de la SUP – 4 pages

2.3 ORGANISATION DE L'ENQUETE PUBLIQUE UNIQUE

Par décision n° E23000008/30 du 1er février 2023 et décision modificative du 12 septembre 2023, le Tribunal administratif de Nîmes a désigné Monsieur Daniel DUJARDIN, officier de la Marine Nationale en retraite, en qualité de commissaire enquêteur.

Par arrêté préfectoral n° 30-2023-09-22-00004 en date du 22 septembre 2023, Monsieur le Préfet du Gard a arrêté les dates d'enquête publique unique préalable à l'instauration d'une servitude d'utilité publique, à la modification de l'arrêté préfectoral n°2015 155-0001 du 4 juin 2015 de Déclaration d'Utilité Publique du projet, à la cessibilité des parcelles nécessaires à sa réalisation et à déclaration d'intérêt général du lundi 16 octobre au vendredi 17 novembre 2023, soit durant 32 jours consécutifs.

L'avis d'enquête publique et l'arrêté précité ont fait l'objet des mesures de publicité régulières. Ils ont été affichés à Nîmes Métropole, en Mairie centrale de Nîmes et au siège de l'enquête situé 152 avenue Robert Bompard à Nîmes (services techniques de la Ville), dès le 28 septembre 2023.

Ils ont également été notifiés aux propriétaires impactés par l'enquête parcellaire dès le 28 septembre 2023, ou, à défaut de notification, affichés en Mairie centrale, et aux Services techniques.

L'avis d'enquête a enfin fait l'objet d'un affichage sur panneaux jaunes au format A2 conformément à l'article R123-11 du Code de l'environnement le 25 septembre 2023, autour du site du projet, et d'une publication dans deux journaux locaux, le Midi Libre et la Gazette le 28 puis le 30 septembre avec un rappel le 19 octobre 2023.

Les sites internet de la Préfecture du Gard, de Nîmes Métropole et de la Ville de Nîmes indiquaient l'avis d'enquête publique, l'arrêté préfectoral et sur quel site internet trouver le dossier dématérialisé

Le dossier d'enquête publique a été mis à disposition du public au format papier, durant toute la durée de l'enquête, aux Services techniques. Un registre d'enquête au format papier a permis aux visiteurs de déposer une observation.

Le dossier d'enquête au format dématérialisé, l'avis et l'arrêté étaient consultables également sur le site internet www.registre-dematerialise.fr/4554 durant toute la durée de l'enquête. Un registre dématérialisé était ouvert.

Le commissaire enquêteur a enfin tenu durant toute la durée de l'enquête 4 demi-journées de permanence aux Services techniques, soit une par semaine.

2.4 SYNTHÈSE DES OBSERVATIONS DU PUBLIC ET RAPPORT DU COMMISSAIRE-ENQUÊTEUR

Le 20 novembre 2023, le commissaire enquêteur a notifié à Nîmes Métropole le procès-verbal des observations reçues durant l'enquête. Nîmes Métropole a répondu à ces observations le 30 novembre 2023.

Concernant les chiffres de l'enquête publique, il s'avère que :

- 28 personnes ont été reçues en entretien par le commissaire enquêteur ;
- 5 611 visiteurs « uniques » ont consulté le dossier dématérialisé ;
- 4 144 visiteurs « uniques » ont téléchargé au moins une des pièces du dossier ;
- 53 observations ont été formulées dont 32 via le registre dématérialisé. 3 observations sont hors sujet.

Le commissaire enquêteur, Monsieur Daniel DUJARDIN, a rendu son rapport le 04 décembre 2023.

Il a rendu un avis favorable sur les 4 items de l'enquête publique unique, à savoir :

- Avis favorable sur la déclaration d'intérêt général,
- Avis favorable à la modification de l'arrêté préfectoral n°2015 155-0001 du 4 juin 2015 de Déclaration d'Utilité Publique du projet,
- Avis favorable à la cessibilité des terrains d'assiette et des tréfonds des parcelles nécessaires à la réalisation du projet,
- Avis favorable à l'instauration d'une servitude d'utilité publique.

2.5 LES ÉVOLUTIONS DU PROJET APRES ENQUÊTE

En raison de l'avis favorable sans réserve émis par le commissaire enquêteur et de l'ensemble des observations du public qui ne remet pas en cause sa substance, le projet d'aménagement des cadereaux d'Uzès et des Limites tel que soumis à enquête publique unique ne fait pas l'objet de modification suite à l'enquête.

3

AVIS DES AUTORITES ENVIRONNEMENTALES

3.1 ETUDE D'IMPACT INITIALE ET SON ADDITIF

Le projet d'aménagement du cadereau d'Uzès et de ses affluents a fait l'objet d'une déclaration de projet par délibération n°2014-06-049 du 19 juillet 2014 du Conseil Municipal de la ville de Nîmes.

Cette déclaration de projet faisait suite à l'enquête publique unique qui s'est déroulée pendant 33 jours consécutifs du lundi 5 mai 2014 au vendredi 6 juin 2014.

Ce dossier d'enquête publique unique contenait, en particulier, une étude d'impact aux titres des articles L133-1 à 3 du code de l'environnement.

Cette étude d'impact a été complétée, pour le volet biodiversité, par une étude Faune-Flore portant sur l'ensemble de l'aménagement des cadereaux de Nîmes, dont ceux du cadereau d'Uzès et de ses affluents. Celle-ci a donné lieu au dépôt d'un dossier de demande de dérogation à l'interdiction de destruction d'espèces animales protégées (dit « dossier CNPN »). La procédure associée a été finalisée avec l'obtention de l'arrêté correspondant n°2015 068-0004 du 09 mars 2015.

Dans le cadre des modifications techniques du projet d'aménagement du cadereau d'Uzès et de ses affluents, avec l'utilisation de la technique Tunnelier, un additif à l'étude d'impact a été produit afin d'analyser les incidences de ces modifications.

Cet additif, l'étude d'impact initiale et le « dossier CNPN » ont été mis à disposition du public dans le cadre de la présente enquête publique (corpus des données environnementales du projet).

Cet additif explicite que, pour tous les enjeux analysés dans l'étude d'impact, les incidences du projet modifié sont au pire similaires et, la plupart du temps, très fortement réduites.

Cette analyse prévaut aussi bien en phase travaux qu'en phase d'exploitation des ouvrages.

3.2 PORTER A CONNAISSANCE AU TITRE DE L'ARRETE « LOI SUR L'EAU »

Conformément à l'arrêté « loi sur l'eau » n°2014-330-0002 du 26 novembre 2014 autorisant les aménagements hydrauliques du cadereau d'Uzès et de ses affluents, toute modification technique du projet doit faire l'objet d'un « Porter à Connaissances » (PAC).

Dans le cadre du choix de la technique Tunnelier, ce PAC a été transmis au guichet unique de l'eau de la DDTM du Gard le 17 juin 2022, complété après remarques des services de l'Etat, le 17 août 2022.

Sur la base des documents transmis, la Préfecture du Gard a pris un arrêté complémentaire n°30-2022-10-25-0001 du 25 octobre 2022 actant les modifications techniques proposés.

3.3 AVIS RENDUS PAR LES AUTORITES ENVIRONNEMENTALES

3.3.1 AVIS DE LA MRAE

La Mission Régionale d'Autorité Environnementale (MRAe) a été saisie par la Préfecture du Gard le 18 octobre 2022 d'une demande d'avis sur l'additif à l'étude d'impact incluant le « Porter à Connaissances » (PAC).

Celle-ci a rendu un avis le 21 décembre 2022 transmis par la préfecture du Gard à Nîmes Métropole le 03 janvier 2023.

Dans son avis, la MRAe renvoie à l'avis de 2014 pour ce qui concerne l'ensemble des enjeux identifiés. Elle précise que *« l'additif à l'étude d'impact présente les évolutions du projet et démontre à juste titre qu'elles ne sont pas de nature à aggraver les impacts des aménagements sur l'environnement et la santé humaine dans la ZUD concernée »*.

Elle *« recommande d'évaluer les incidences en termes de vibrations sur les habitations riveraines, du recours au tunnelier en phase chantier, dans la zone urbaine dense et de proposer des mesures en conséquence le cas échéant »*.

Cette remarque a été prise en compte dans le cadre d'une version complétée du PAC mise à disposition lors de l'enquête publique. Le paragraphe 2.6 du document détaille :

- l'étude de sensibilité aux vibrations des avoisinants réalisée en phase conception,
- le calcul des vibrations générées par le creusement du tunnel (avec une conclusion indiquant qu'elles sont inférieures aux valeurs limite fixées pour chaque bâti),
- la durée prévisionnelle de la gêne vibratoire (moins d'un jour par bâti)
- les dispositifs d'auscultation (vibromètres, fissuromètres), les durées et distances d'équipement ainsi que le suivi en continu pendant la phase chantier.

3.3.2 AVIS DE L'EPTB VISTRE VISTRENQUE

L'EPTB Vistre Vistrenque a rendu un avis le 17 novembre 2022.

Il est précisé qu'il n'y a pas de remarque particulière sur ce dossier étant donné que l'EPTB Vistre Vistrenque a étroitement collaboré avec Nîmes Métropole pour l'inscription des fiches-actions correspondant à ces travaux dans le cadre du dossier PAPI 3 Vistre

3.3.3 AVIS DE LA DDTM DU GARD – POLICE DE L'EAU

La DDTM du Gard a rendu un avis le 23 mars 2023.

Après le rappel de l'objet de ce projet (diminuer le risque inondation) et des arrêtés d'autorisation au titre du code de l'environnement, il est précisé que « ce projet n'appelle aucune remarque particulière ».

Eu égard à l'ensemble de ces avis, le projet d'aménagement des cadereaux d'Uzès et des Limites a donc été soumis à enquête publique unique en incluant les compléments sur la gestion des impacts vibratoires recommandés par la MRAe.

4

L'INTERET GENERAL DE L'OPERATION

4.1 UN PROGRAMME D'AMENAGEMENTS POUR AUGMENTER LA SECURITE DES BIENS ET DES PERSONNES

Le programme cadereau s'inscrit dans la continuité des actions entreprises dans le cadre du PPCI et permet de compléter et finaliser le dispositif de protection à l'échelle du bassin versant du Cadereau d'Uzès et ses affluents et plus précisément, dans le cadre de la présente modification de la DUP initiale, des cadereaux d'Uzès et des Limites.

Au final, la réalisation de ce programme permettra d'assurer une protection sur l'ensemble du linéaire pour un événement équivalent au maximum pluviométrique à l'origine de la crue de septembre 2005. Cet objectif est le principal fondement de l'intérêt général de cette opération.

Les aménagements sont conçus pour faire transiter sans débordement une crue équivalente au maximum pluviométrique enregistré lors de l'événement de septembre 2005. Ce niveau de protection permet à la fois :

- D'assurer la sécurité des habitants dans la zone urbanisée ;
- De garantir la salubrité publique du fait de la mise en œuvre d'ouvrages souterrains
- De diminuer le risque inondation en centre-ville.

Les incidences liées au débordement des eaux des cadereaux sur le milieu humain, le contexte social et la sécurité publique peuvent être décrits selon plusieurs catégories :

- Pertes en vies humaines, effets sur la santé (impacts psychologiques, stress, maladie).
- Dégâts matériels provoqués sur les différents biens privés et publics. Ces dégâts qualifiés de directs sont dus à l'action physique de la submersion (liée à la poussée ou encore la pression de l'eau) mais aussi biologique (notamment pourrissement).
- Impacts liés aux difficultés de fonctionnement, d'échanges de communications, qualifiés d'impacts indirects. Ces impacts essentiellement localisés dans la zone submergée, correspondent aux perturbations induites telles que les arrêts d'activités et de services, les coupures de voies de communication, les ruptures de réseaux électriques... Ces impacts sont principalement conditionnés par l'étendue des dommages directs et par la durée de submersion. Ils peuvent éventuellement faire l'objet de « compensations » par transfert dans le temps et dans l'espace (modification de circuits commerciaux, déviations de routes...). Les moyens mis en œuvre pour les secours et les mesures immédiates de protections entrent également dans cette catégorie de dommages indirects.
- Impacts monétarisables : il s'agit des dommages liés aux inondations sur les biens mobiliers et immobiliers dans l'ensemble des habitations et les activités de la ville de Nîmes. Une estimation de ces dommages, à partir des méthodes nationales d'évaluation coût-bénéfice des projets de prévention des inondations, a permis d'évaluer à 13,82 M€ HT/an en moyenne le coût des dommages avant travaux pour les débordements des cadereaux d'Uzès et des Limites. Celui-ci passerait à 3,77 M€ HT/an en moyenne après travaux. Au regard du coût des travaux, le délai de « rentabilité », c'est-à-dire le temps nécessaire pour que les investissements et l'exploitation des ouvrages sont, monétairement, compensés par la réduction du coût des dommages moyens annuels est de l'ordre de 10 à 11 ans. Pour ce type de projet, ce délai est extrêmement court. Il met donc en avant un bilan cout-avantage extrêmement favorable.

- **Impacts non monétarisables** : Les dommages sur les réseaux secs et humides, ainsi que sur le réseau routier sont quant à eux difficilement quantifiables et chiffrables. De même, il est difficile d'estimer de façon pertinente les coûts indirects liés aux pertes ou au ralentissement des activités économiques.

Compte tenu des aménagements envisagés sur les cadereaux d'Uzès, des Limites, les conséquences prévisibles permettent d'envisager les bénéfices suivants :

- Une amélioration des écoulements sur le bassin versant d'Uzès et la diminution du risque inondation du territoire aussi bien en fréquence qu'en importance ;
- Une amélioration des conditions générales de sécurité et de confort des habitants du bassin versant, notamment ceux localisés dans les zones les plus sensibles aux inondations ;
- Une réduction des dommages sur les habitations, les équipements et les infrastructures ;
- Une diminution des coûts des dommages subis lors des inondations.

Sur la base de ces éléments, l'intérêt général de l'opération est centré sur la sécurité publique et de façon plus générale, sur la sécurité des personnes et des biens.

4.2 DES TRAVAUX DE GRANDE ENVERGURE

L'aménagement des cadereaux d'Uzès et des Limites, en particulier en zone urbaine dense, nécessite la mise en œuvre de travaux de grande envergure.

Ceux-ci ont déjà été mis en œuvre dans le secteur sud (rue Bergson et rue Ferrier).

Dans ce le secteur Hoche-Sernam-Valmy, ces travaux étaient prévus, dans les arrêtés d'autorisation initiaux, en technique traditionnelle pour des travaux de génie-civil : acquisitions foncières par voie amiable ou expropriation, déviements des réseaux secs et humides, réalisations de soutènements, terrassement à grande profondeur (6 à 8 m), réalisation des ouvrages cadre hydraulique, remblaiement, reconstitution des espaces publics et privés.

Face aux impacts très importants que cela engendrerait, une solution alternative, avec la mise en œuvre de travaux en technique Tunnelier, a été retenue et mise en enquête publique.

Le choix de cette technique nécessite la modification des tracés des ouvrages (modification du périmètre de DUP) et l'instauration d'une servitude d'utilité publique (SUP).

Ces impacts complémentaires sont à mettre en regard avec la limitation très importantes des impacts, à la fois sur les propriétés privés (en phase travaux et en phase exploitation), sur les espaces publics (voies de circulation, jardins) et sur les réseaux secs et humides.

Les inconvénients principaux (et les moyens mis en œuvre pour les limiter) de la technique Tunnelier sont :

En phase chantier :

- les risques vibratoires lors du creusement et du passage sous les structures bâties, inquiétude régulièrement exprimée dans les observations du public.
L'ensemble des études techniques, des fiches de sensibilité des bâtis, du référentiel préventif préalable aux travaux et des méthodes de suivi vibratoire en phase chantier sont les principaux éléments pour répondre à cet impact potentiel

- Les perturbations d'usage de l'espace public aux niveaux de puits d'entrée et de sortie des machines Tunnelier.

Ces puits ont été insérés pour avoir le moins d'impact possibles dans la limite des espaces publics disponibles. Ainsi, 3 des 4 puits sont implantés hors zones de circulation. Le puits « Bonnafoux » fait l'objet de dispositions spécifiques pour limiter son temps d'ouverture engendrant le blocage de la place éponyme.

Le puits « Guiü » et les travaux hydrauliques impacteront les espaces du square (nombre important d'observations à ce sujet lors de l'enquête publique). Le square est la seule zone du quartier pouvant accueillir ce type de travaux et les aménagements hydrauliques nécessaires. Le projet prévoit une réhabilitation complète du square qui sera préalablement présentée, concertée et adaptée avec les parties prenantes.

- Les nuisances sonores en particulier au niveau des puits d'entrée.
Des mesures spécifiques seront mises en place pour réduire au maximum cette nuisance (écrans anti-bruit, postes de travail, etc.)

En phase exploitation :

- La présence d'un ouvrage tunnelier en tréfonds des espaces publics et privé génère deux inconvénients :
 1. De part sa présence, cet ouvrage limitera la possibilité d'aménagement en sous-sol. Cependant, sa mise en œuvre en technique tunnelier permet de ne pas impacter la surface des parcelles publiques et privées ce qui représente une très forte limitation d'impact, en particulier sur les parcelles privées.
Les servitudes de tréfonds ou leur acquisition par voie d'expropriation (objet de la modification de l'arrêté initial de DUP) permettent d'indemniser les propriétaires privés ou publics par rapport à la présence de cet ouvrage.
 2. La mise en place de cet ouvrage en technique tunnelier nécessite l'instauration d'une servitude d'utilité publique (SUP) pour protéger l'ouvrage en cas de travaux dans le sous-sol à proximité de ce dernier.
Ainsi, toute personne voulant aménager les terrains et sous-sols concernés par cette SUP devra prendre en compte les caractéristiques techniques de l'ouvrage et réaliser des calculs spécifiques pour garantir que les aménagements projetés n'impactent pas ce dernier.
Les observations formulées lors de l'enquête publique montrent que ce périmètre de protection n'a pas toujours été bien compris, la procédure pour l'instaurer se référant au code de l'expropriation.
Dans les faits, cette SUP n'emporte pas transfert de propriété du tréfonds et n'interdit pas la réalisation d'aménagements. Elle impose uniquement de prendre en compte l'ouvrage dans le projet d'aménagement prévu du terrain et de son sous-sol. Les caractéristiques à prendre en compte sont spécifiés dans les éléments de la SUP.

Il résulte de tout ce qui précède que les élus du Conseil Communautaire, par la présente Déclaration de projet, déclarent, après enquête publique, l'intérêt général du projet d'aménagement du cadereau d'Uzès et de ses affluents en zone urbaine dense.

5 PROCEDURES SUITE A LA DECLARATION DE PROJET

Le Conseil Communautaire, représenté par Monsieur le Président, saisira par la suite Monsieur le Préfet du Gard pour demander l'arrêté :

- de modification de l'arrêté initial de Déclaration d'Utilité Publique,
- de Déclaration d'Intérêt Général,
- de Cessibilité des terrains et Tréfonds en procédure d'urgence,
- d'instauration d'une Servitude d'Utilité Publique à annexer au PLU de la commune de Nîmes.

La modification de l'arrêté initial Déclaration d'Utilité Publique aura pour effet :

- de déclarer l'utilité publique du projet d'aménagement;
- de rendre cessibles les tréfonds des terrains constituant l'emprise du projet afin de procéder aux acquisitions par voie d'expropriation notamment.

Au vu des négociations amiables engagées avec l'ensemble des propriétaires des tréfonds impactés et aux servitudes de tréfonds signées, la cessibilité des tréfonds des terrains suivants sera sollicitée et ce en procédure d'urgence conformément l'article R232-1 du Code de l'expropriation :

	N° parcelle	Propriétaire	Surface parcelle	Surface nécessaire au projet	Volume Tréfonds
Cadereau des Limites	DK 48	SCI Le FAITA - BLONDIN	950 m ²	113 m ²	475 m ³
	DK 49	BOUAZZA-GUIROUS	675 m ²	111 m ²	466 m ³
	DK 91		103 m ²	3 m ²	13 m ³
	DP 80	COPROPRIETAIRES IMMEUBLE KELLERMANN	1 872 m ²	137 m ²	411 m ³

* : il s'agit de la projection de l'emprise au sol de la position du futur ouvrage souterrain du cadereau des Limites (acquisition du tréfonds).

L'instauration d'une servitude d'utilité publique sera à annexée au PLU conformément aux plans de l'enquête publique pour les parcelles suivantes :

Tronçons 1 et 2 : 33 parcelles

Largeur de la servitude d'utilité publique : 16m centré à l'axe de l'ouvrage

Parcelle	Surface (m ²)	Surface de protection (m ²)	Volume de protection (m ³)
DK 29	141167	337	1752
DK 30	9615	107	592
DK 36	246	69	359
DK 37	402	260	1465
DK 45	422	191	1088
DK 46	338	103	536
DK 48	950	302	1683
DK 49	675	231	1312
DK 59	895	88	458
DK 91	103	22	116
DK 95	1811	45	234

Parcelle	Surface (m ²)	Surface de protection (m ²)	Volume de protection (m ³)
DK 107	4849	46	240
DK 108	4132	401	2226
DK 112	2260	108	597
DK 127	53876	2695	14886
DK 135	3907	194	1009
DK 174	238234	6335	32942
DK 188	24182	1925	10506
DK 198	2602	59	307
DI 18	4228	35	182
DI 19	3275	10	52
DI 21	57	30	156
DI 22	182	65	338
DI 26	1027	27	140
DI 137	133	23	120
DI 138	126	31	161
DI 174	18	12	62
DI 175	73	44	229
DL 251	602	94	489
DL 325	1206	38	198
DN 361	710	135	702
DN 362	549	38	198
DN 363	476	28	146

Tronçon 3 : 23 parcelles

Largeur de la servitude d'utilité publique : 12m centré à l'axe de l'ouvrage

Parcelle	Surface (m ²)	Surface de protection (m ²)	Volume de protection (m ³)
DN 238	250	4	16
DN 239	190	22	88
DN 312	201	36	144
DN 314	181	63	255
DN 315	320	4	16
DN 316	320	17	68
DN 318	285	24	96
DN 319	188	41	164
DN 320	430	148	653
DP 80	1872	413	1789
DP 116	286	113	491
DP 117	913	15	60
DP 134	1437	39	156

Parcelle	Surface (m ²)	Surface de protection (m ²)	Volume de protection (m ³)
DP 136	295	64	256
DP 137	383	71	284
DP 138	321	57	228
DP 139	376	41	164
DP 140	778	199	796
DP 141	722	97	388
DP 143	1972	132	528
DP 168	2248	409	1787
DP 501	478	71	284
DP 502	206	23	92

La présente déclaration de projet a vocation à être annexée à la délibération du 26 février 2024.



**DOSSIER D'ENQUÊTE PRÉALABLE À L'ETABLISSEMENT
D'UNE SERVITUDE D'UTILITE PUBLIQUE (SUP)
Relative à la protection et la conservation d'un ouvrage hydraulique du
cadereau d'Uzès et de ses affluents situé en Zone Urbaine Dense**

Pièce 1 : Délibération du Conseil Communautaire

Pièce 2 : Notice explicative de l'utilité publique du projet

Pièce 3 : Notice technique de sujétion de la servitude

Pièce 4: Plans parcellaires de la SUP

Pièce 5 : Etat parcellaire de la SUP

13/06/2023

tu pour être annexé à mon arrêté de ce jour Le Préfet du Gard

Nîmes, le

04 JUN 2024 Jérôme BONET

AMENAGEMENT DU CADREAU D'UIZETS ET DE SES AFFILIÉS - Etat parcellaire n°156 (parcelles)

Table with columns: Références cadastrales, Section, Nom du propriétaire, Nom de la commune, Département de naissance, Date de naissance, Non Usage ou SIREN, Nom de la commune, Département de naissance, Date de naissance, Adresse, Code Postal, Commune, Lieu-dit, Code Postal, Nature du sol, Surface de protection en m², Volume de protection en m³.

Table with columns: Références cadastrales, Section, Nom du propriétaire, Nom de la commune, Département de naissance, Date de naissance, Non Usage ou SIREN, Nom de la commune, Département de naissance, Date de naissance, Adresse, Code Postal, Commune, Lieu-dit, Code Postal, Nature du sol, Surface de protection en m², Volume de protection en m³.



**DOSSIER D'ENQUÊTE PRÉALABLE À L'ETABLISSEMENT
D'UNE SERVITUDE D'UTILITE PUBLIQUE (SUP)
Relative à la protection et la conservation d'un ouvrage hydraulique du
cadereau d'Uzès et de ses affluents situé en Zone Urbaine Dense**

Pièce 1 : Délibération du Conseil Communautaire

Pièce 2 : Notice explicative de l'utilité publique du projet

Pièce 3 : Notice technique de sujétion de la servitude

Pièce 4 : Plans parcellaires de la SUP

Pièce 5: Etat parcellaire de la SUP

13/06/2023



LEGENDE GRAPHIQUE:

- Axe Cadereau - Troignon 1 - Uzès
- Axe Cadereau - Troignon 2 - Limites aval
- Axe Cadereau - Troignon 3 - Limites amont

Note:
 Projection Lambert 93 Zone 3 (CC44)
 Système géodésique Français 1983 (RFS83)
 Source cartographique: cadastre - 30/10/2024

ce plan sera annexé à mon arrêté de ce jour en date du 04 JUIN 2024

Jérôme BONET

CHIFFRE	PROJET	PREMIERE SUPPLÉMENT	INDICATEUR	STATUT	DATE	ANNÉE	NUMÉRO
A	150000						

NIMES METROPOLE

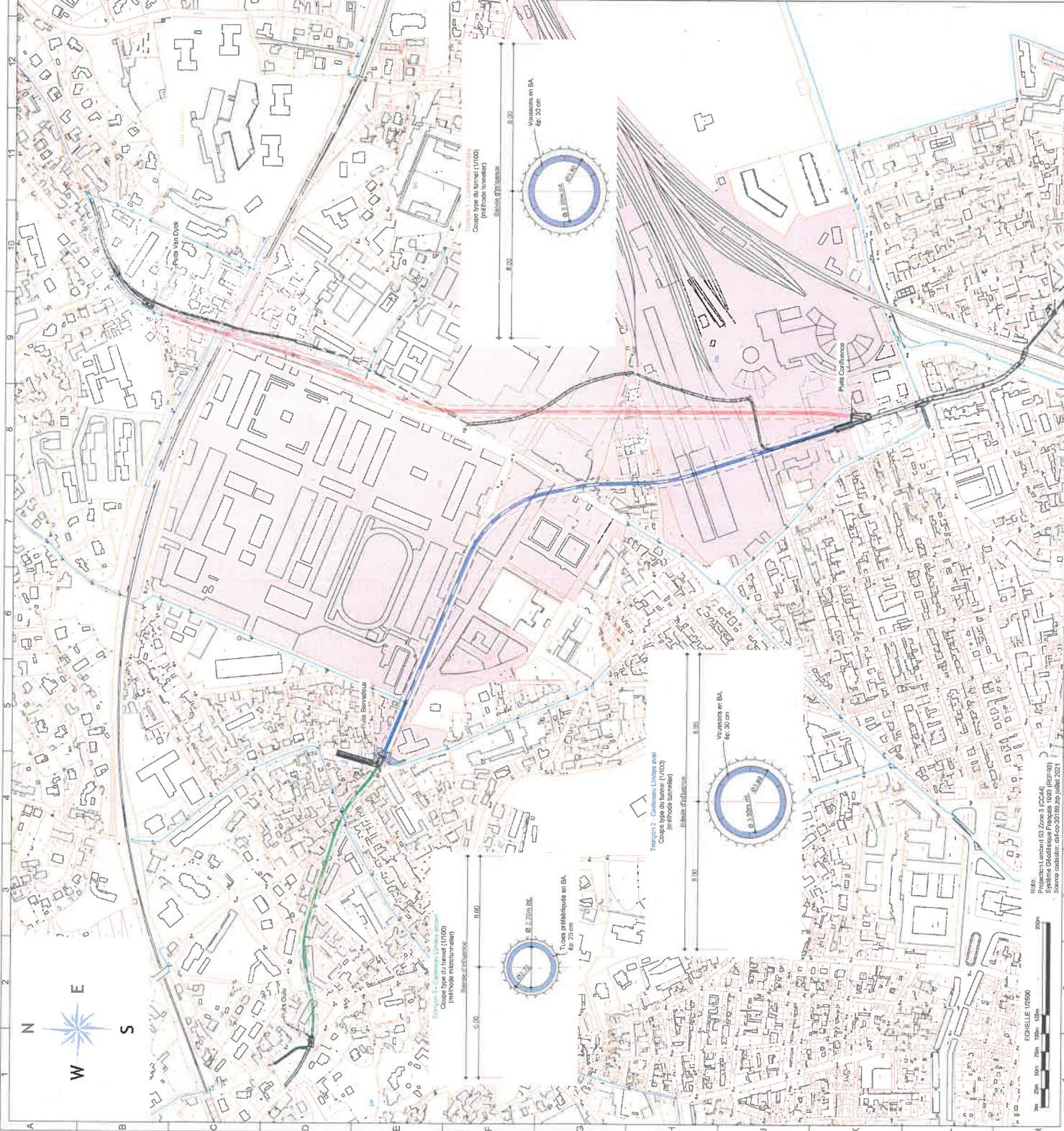
Travaux d'aménagement du cadereau en ZUD de l'amont de la rue Pierre Semard jusqu'au Entournement des réseaux humides

PROJET
 Vue en plan générale
 Emprise SUP
 Coupe type des ouvrages souterrains

TRACTEBEL
 ENGIE
 COYNE ET DELUER

Note:
 Projection Lambert 93 Zone 3 (CC44)
 Système géodésique Français 1983 (RFS83)
 Source cartographique: cadastre - 30/10/2024

ECHELLE 1/2500
 0m 25m 50m 100m 125m 250m



27/12/2023



PROJET D'AMENAGEMENT DU CADREAU D'UZES ET DE SES AFFLUENTS

Programme d'Action et de Prévention des Inondations (PAPI) 3 Vistre 2022 - 2028.

Etat parcellaire mis à jour après enquête publique du 16 octobre au 17 novembre 2023

Préalable à l'instauration d'une servitude d'utilité publique (S.U.P) de protection et de conservation d'un ouvrage hydraulique ; à la modification de la déclaration d'utilité publique (D.U.P.) des travaux d'aménagement du cadereau d'Uzès et de ses affluents, à la cessibilité des parcelles nécessaires à la réalisation du projet et la déclaration d'intérêt général (D.I.G), sur le territoire de la commune de Nîmes.

vu pour être annexé à
mon arrêté de ce jour
Nîmes, le 04 JUIN 2024

Yves BONET

27/12/2023

AMENAGEMENT DU CADREAU D'UZES ET DES SES AFFLUENTS

ETAT PARCELLAIRE mis à jour après enquête publique

Liste des propriétaires désignés conformément à l'article R132-22 du Code de l'expropriation

ETAT PARCELLAIRE DES TERRAINS A ACQUERIR		GF1037_02		DEPARTEMENT : Gard(30) COMMUNE : Nîmes		PAGE 6						
PROPRIETAIRES MATRIELS		Propriété SCI La PAUTA - n°n 4388209 0 domicile 56 1 rue Vincent Falu, représentée par Monsieur Frédéric BONDIN demeurant 43, Plan de la Croix 30250 SALLMELLES		N° TERNIER 5								
N° Plan	Sect	N	Lieu dit	Nature	EMPRISE			RELIQUAT			OBSERVATIONS	
					N	ha	Surface	ca	ha	Surface		ca
10 OK		46	567 rue Vincent Falu	terrain à bâtir			0ha01a13ca			0ha08a37ca		475 m³
Total :							0ha01a13ca			0ha08a37ca		475 m³

pour cause d'utilité publique

vu pour être annexé à mon arrêté de ce jour
Nîmes, le 04 JUIN 2024

Jérôme BONET

27/12/2023

AMENAGEMENT DU CADREAU D'UZES ET DES SES AFFLUENTS

ETAT PARCELLAIRE mis à jour après enquête publique

Liste des propriétaires désignés conformément à l'article R132-22 du Code de l'expropriation pour cause d'utilité publique

ETAT PARCELLAIRE DES TERRAINS A ACQUERIR		OF 1817_22		DEPARTEMENT : Gard 3009 COMMUNE : Nîmes		Région Occitanie							
N° PU	Sect	N	Commune	REVENDEMENT 11 TIREN DE LA MATRIE CADASTRALE		EMPIRE		HELOCAT		Yvelines 92000		OBSERVATION	
				Nature	Code	Nature	Code	Nature	Code	Nature	Code		
04	04	N	Nîmes	scl	0ha01a02ca	0ha00a03ca	0ha01a14ca	0ha01a00ca	0ha05a04ca	0ha01a00ca	0ha05a04ca	0ha00a04ca	0ha00a04ca
Propriété indivise de [REDACTED] née le 23/01/1991 à CAMBRAI demeurant 58 rue Vincent FAITA 30000 Nîmes		Propriété indivise de [REDACTED] né le 27/06/1989 en Algérie demeurant 58 rue Vincent FAITA 30000 Nîmes											
				Total		0ha01a78ca		0ha01a14ca		0ha00a04ca			

à pour être annexé à mon arrêté de ce jour Nîmes le 04 JUIN 2024

Jérôme BONET

AMENAGEMENT DU CADREAU D'UZES ET DES SES AFFLUENTS

ETAT PARCELLAIRE mis à jour après enquête publique

Liste des propriétaires désignés conformément à l'article R132-22 du Code de l'expropriation pour cause d'utilité publique

C.D.	C.C.	E.T.A. : IMMOBILISER LES SEIGNEURS & ACQUISSEURS		C.P. 1007 62		L.S.P. (S.I.P. - CA) : (C.D.)		N. (L.S.P.)																								
		SEIGNEURS & ACQUISSEURS	SEIGNEURS & ACQUISSEURS	SEIGNEURS & ACQUISSEURS	SEIGNEURS & ACQUISSEURS	CLASSEUR	MARQUE																									
		Propriété des Copropriétaires de l'immeuble Kellermann représentés par Monsieur Anthony BRISQ apartements CHARENTAIS FONDÉS 11 avenue Feuchère 30000 Nîmes							4																							
		RENDRE COMPTE DES PROPRIÉTAIRES DE LA BAUCHE CAUCASITALE																														
		4111	4112	4113	4114	4115	4116	4117	4118	4119	4120	4121																				
		<table border="0"> <tr> <td>4111</td> <td>4112</td> <td>4113</td> <td>4114</td> <td>4115</td> <td>4116</td> <td>4117</td> <td>4118</td> <td>4119</td> <td>4120</td> <td>4121</td> </tr> <tr> <td>0ha01a037ca</td> <td>0ha01a037ca</td> <td>0ha01a037ca</td> <td>0ha01a037ca</td> <td>0ha01a037ca</td> <td>0ha01a037ca</td> <td>0ha01a037ca</td> <td>0ha01a037ca</td> <td>0ha01a037ca</td> <td>0ha01a037ca</td> <td>0ha01a037ca</td> </tr> </table>							4111	4112	4113	4114	4115	4116	4117	4118	4119	4120	4121	0ha01a037ca	0ha01a037ca	0ha01a037ca	0ha01a037ca	0ha01a037ca	0ha01a037ca	0ha01a037ca	0ha01a037ca	0ha01a037ca	0ha01a037ca	0ha01a037ca	0ha01a037ca	0ha01a037ca
4111	4112	4113	4114	4115	4116	4117	4118	4119	4120	4121																						
0ha01a037ca	0ha01a037ca	0ha01a037ca	0ha01a037ca	0ha01a037ca	0ha01a037ca	0ha01a037ca	0ha01a037ca	0ha01a037ca	0ha01a037ca	0ha01a037ca																						
		<table border="0"> <tr> <td>4111</td> <td>4112</td> <td>4113</td> <td>4114</td> <td>4115</td> <td>4116</td> <td>4117</td> <td>4118</td> <td>4119</td> <td>4120</td> <td>4121</td> </tr> <tr> <td>0ha01a037ca</td> <td>0ha01a037ca</td> <td>0ha01a037ca</td> <td>0ha01a037ca</td> <td>0ha01a037ca</td> <td>0ha01a037ca</td> <td>0ha01a037ca</td> <td>0ha01a037ca</td> <td>0ha01a037ca</td> <td>0ha01a037ca</td> <td>0ha01a037ca</td> </tr> </table>							4111	4112	4113	4114	4115	4116	4117	4118	4119	4120	4121	0ha01a037ca	0ha01a037ca	0ha01a037ca	0ha01a037ca	0ha01a037ca	0ha01a037ca	0ha01a037ca	0ha01a037ca	0ha01a037ca	0ha01a037ca	0ha01a037ca	0ha01a037ca	0ha01a037ca
4111	4112	4113	4114	4115	4116	4117	4118	4119	4120	4121																						
0ha01a037ca	0ha01a037ca	0ha01a037ca	0ha01a037ca	0ha01a037ca	0ha01a037ca	0ha01a037ca	0ha01a037ca	0ha01a037ca	0ha01a037ca	0ha01a037ca																						
		Total							0ha01a037ca	0ha01a037ca																						

Jérôme BONET

Vu pour être annexé à
mon arrêté de ce 04 JUIIN 2024
Nîmes, le
Le Préfet du Gard



PROJET D'AMENAGEMENT DU CADREAU D'UZES ET DE SES AFFLUENTS

Programme d'Action et de Prévention des Inondations (PAPI) 3 Vistre 2022 - 2028

Plan parcellaire mis à jour après enquête publique du 16 octobre au 17 novembre 2023

Préalable à l'instauration d'une servitude d'utilité publique (S.U.P) de protection et de conservation d'un ouvrage hydraulique ; à la modification de la déclaration d'utilité publique (D.U.P.) des travaux d'aménagement du cadereau d'Uzès et de ses affluents, à la cessibilité des parcelles nécessaires à la réalisation du projet et la déclaration d'intérêt général (D.I.G), sur le territoire de la commune de Nîmes.

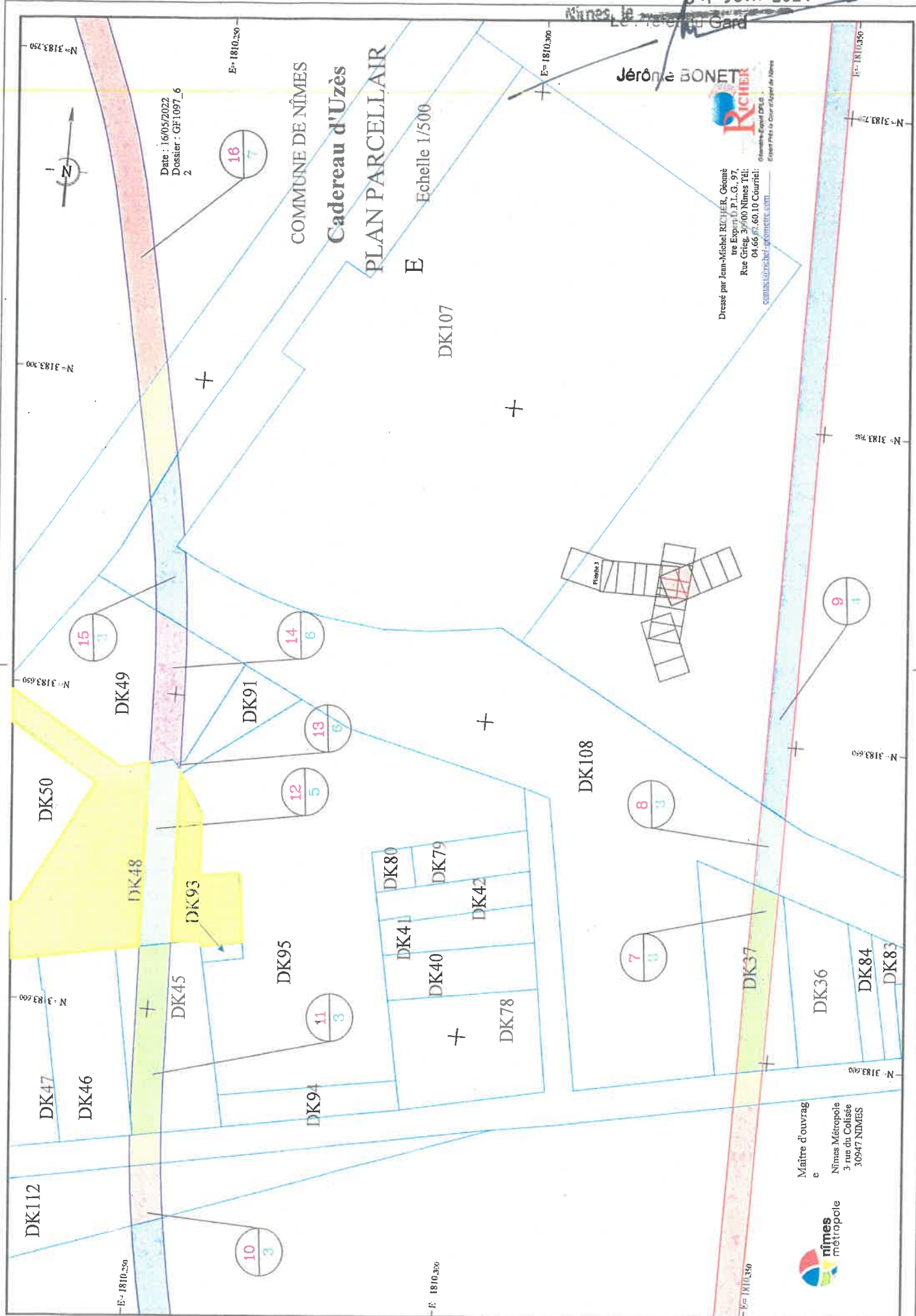
Vu pour être annexé à
mon arrêté de ce jour
Nîmes, le 04 JUIN 2024
Le Préfet du Gard

Jérôme BONET



vu pour être annexé à
mon arrêté de ce jour
04 JUIN 2024

Nîmes, le 04 Juin 2024



Date : 16/05/2022
Dossier : GF1097_6

COMMUNE DE NÎMES Cadereau d'Uzès PLAN PARCELLAIRE

Echelle 1/500

Jérôme BONET



Dressé par Jean-Michel RICHER, Géomètre-Expert D.P.L.G., 97, Rue Grieg, 30000 Nîmes Tél: 04.66.67.60.10 Courriel: cmr@richer-geometre.com

Maitre d'ouvrage
Nîmes Métropole
3 rue du Collège
30947 NÎMES



Le Préfet du Gard
Jerôme BONET

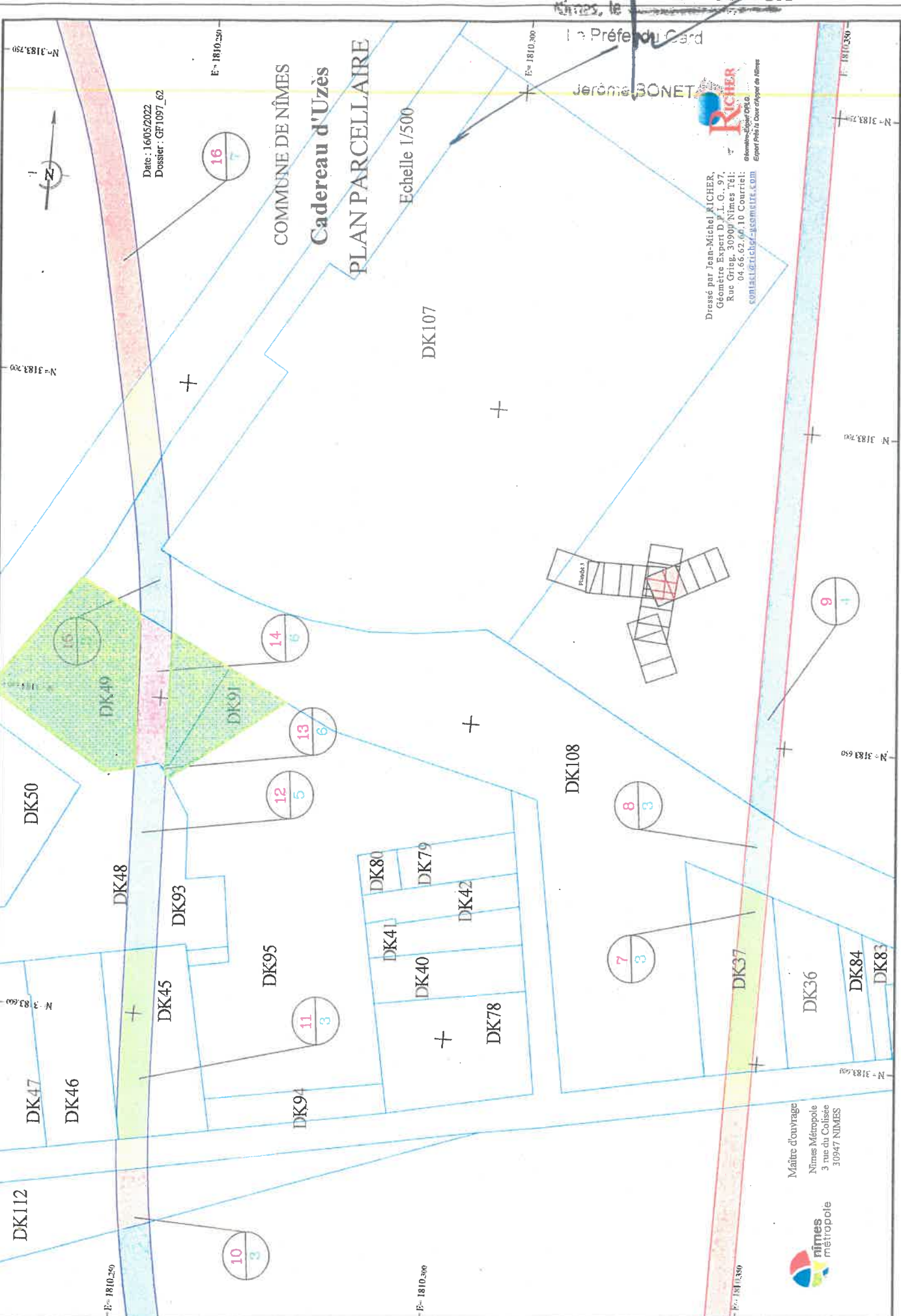


Dressé par Jean-Michel RICHIER,
Géomètre Expert D.P.L.G., 97,
Rue Grieg, 30900 Nîmes Tél:
04.66.62.60.10 Courriel:
COMTE@richier-assomble.com

COMMUNE DE NÎMES
Cadereau d'Uzès
PLAN PARCELLAIRE

Echelle 1/500

Date : 16/05/2022
Dossier : GF1097_62



Maitre d'ouvrage
Nîmes Métropole
3 rue du Colisée
30947 NÎMES



Le Maire du Gard

Jérôme BONET

DP168



Dressé par Jean-Michel RICHIER,
Géomètre-Expert D.P.L.G., 97,
Rue Grégoire 30947 Nîmes,
04 66 69 60 10
DP173C, géomètre.com, 189350

Maire d'ouvrage
Nîmes Métropole
3 rue du Colisée
30947 NÎMES



DP852

DP851

DP63

DP642

DP60

DP61

DP172

DP171

DP169

DP170

DP80

DP677

DP81

DP82

DP676

DP78

DP77

DP76

DP75

DP74

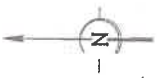
DP73

DP758

DP790

DP83

Date : 16/05/2022
Dossier : GF1097 62



Echelle 1/500

PLAN PARCELLAIRE

Cadereau d'Uzès

COMMUNE DE NÎMES

DP522

DP817

DP48

DP49

DP645

DP454

DP609

N= 3184,100

N= 3184,100

N= 3184,100

N= 3184,100

N= 3184,100

N= 3184,100

N= 3184,100

N= 3184,100

N= 3184,100

N= 3184,100

N= 3184,100

