
























 Direction Départementale des Territoires et de la Mer
 Préfecture du Gard

Plan de Prévention des Risques Inondation (P.P.R.I.)

Commune de NÎMES
Zonage réglementaire

- | | |
|---|--|
| <ul style="list-style-type: none">  TF-Uch = zone de centre historique inondable par un aléa très fort  TF-Ucup = zone urbaine dans la bande des TCSP inondable par un aléa très fort  TF-Ucu = zone de centre urbain inondable par un aléa très fort  TF-U = zone urbaine inondable par un aléa très fort  TF-NU = zone non urbaine inondable par un aléa très fort  F-Uch = zone de centre historique inondable par un aléa fort  F-Ucup = zone urbaine dans la bande des TCSP inondable par un aléa fort  F-Ucu = zone de centre urbain inondable par un aléa fort  F-U = zone urbaine inondable par un aléa fort  F-NU = zone non urbaine inondable par un aléa fort  Zmv, Zgb et Zpn = zones spécifiques ZAC | <ul style="list-style-type: none">  M-Uch = zone de centre historique inondable par un aléa modéré  M-Ucup = zone urbaine dans la bande des TCSP inondable par un aléa modéré  M-Ucu = zone de centre urbain inondable par un aléa modéré  M-U = zone urbaine inondable par un aléa modéré  M-NU = zone non urbaine inondable par un aléa modéré  R-Uch = zone de centre historique inondable par un aléa résiduel  R-Ucup = zone urbaine dans la bande des TCSP inondable par un aléa résiduel  R-Ucu = zone de centre urbain inondable par un aléa résiduel  R-U = zone urbaine inondable par un aléa résiduel  R-NU = zone non urbaine inondable par un aléa résiduel |
|---|--|
-  Centre Historique
 Bandes TCSP
 Zone Urbaine