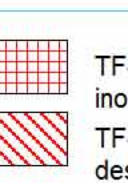
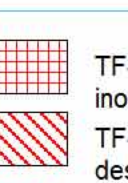








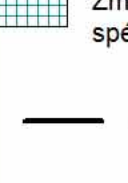
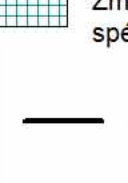






Plan de Prévention des Risques Inondation (P.P.R.I.)
Commune de NÎMES
Zonage réglementaire

 TF-Uch = zone de centre historique inondable par un aléa très fort	 M-Uch = zone de centre historique inondable par un aléa modéré
 TF-Utosp = zone urbaine dans la bande des TCSP inondable par un aléa très fort	 M-Utosp = zone urbaine dans la bande des TCSP inondable par un aléa modéré
 TF-Ucu = zone de centre urbain inondable par un aléa très fort	 M-Ucu = zone de centre urbain inondable par un aléa modéré
 TF-U = zone urbaine inondable par un aléa très fort	 M-U = zone urbaine inondable par un aléa modéré
 TF-NU = zone non urbaine inondable par un aléa très fort	 M-NU = zone non urbaine inondable par un aléa modéré
 F-Uch = zone de centre historique inondable par un aléa fort	 R-Uch = zone de centre historique inondable par un aléa résiduel
 F-Utosp = zone urbaine dans la bande des TCSP inondable par un aléa fort	 R-Utosp = zone urbaine dans la bande des TCSP inondable par un aléa résiduel
 F-Ucu = zone de centre urbain inondable par un aléa fort	 R-Ucu = zone de centre urbain inondable par un aléa résiduel
F-U = zone urbaine inondable par un aléa fort	R-U = zone urbaine inondable par un aléa résiduel
F-NU = zone non urbaine inondable par un aléa fort	R-NU = zone non urbaine inondable par un aléa résiduel
Zmv, Zgb et Zrpn = zones spécifiques ZAC	

Centre Historique Bandes TCSP

Centre Urbain

Zone Urbaine

PLANCHE GENERALE Approuvé le 28/02/2012 Echelle : 1 / 25 000
 Fond de plan : Cadastre de la commune Modifié le 04/07/2014 0 200 400 m